




El camino de la misión

Hay lettereros que lo guiarán a través de las calles de la ciudad que conectan las cuatro misiones; más información puede ser obtenida preguntando al personal del parque. Hay también información acerca del transporte público local.

 Camino de la misión para excursiones en auto (busque la desviación en el mapa cuando el camino de la misión esté cerrado a causa del río crecido)

Mission Concepción

Mission San José

Visitor Center/Centro para Visitantes

Mission San Juan

Mission Espada

San Juan Dam
(no hay acceso)

Espada Dam

Acequia de Espada

Acequia de San Juan

Mission San Juan

Espada Aqueduct

LABORES DE ESPADA
(no hay acceso)

LABORES DE SAN JUAN
(no hay acceso)

Acequia de San Juan

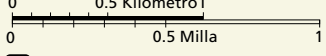
Acequia de Espada


Peligro: Tenga precaución cuando el agua corra sobre el camino

Precaución: Puente bajo 10 pies, 10 pulgadas (3.3 metros) de altura

23 millas (37 kilómetros) del centro para visitantes al Rancho de las Cabras via South Presa Street y

Peligro: Tenga precaución cuando el agua corra sobre el camino (desviación cuando el camino esté cerrado por aguas profundas)



 Area para picnic