Río salvaje y paisajístico Obed

Libro de actividades para guardaparques juveniles

Servicio de Parques Nacionales
Departamento del Interior de EE.UU.
www.nps.gov/obed

Este libro pertenece a

_____

Haz las actividades siguientes para convertirte en guardaparque juvenil.

1. Si tienes 5-6 años, haz por lo menos cinco de las actividades de este libro que muestran una imagen de Obediah, el búho, en la parte superior de la página. Obediah se llama así por Obediah Terrell, el cazador y explorador de tierras salvajes norteamericanas del siglo XVIII (longhunter en inglés), quien puso su nombre al río Obed.

2. Si tienes 7-8 años, haz por lo menos siete de las actividades de este libro que muestran una imagen de Obediah, el búho, en la parte superior de la página.

3. Si tienes 9 años o más, haz todas las actividades de este libro.

Obediah, el búho

Ve al centro de visitantes de Obed. Pide que un/a guardaparque firme tu libro. Recibirás tu premio de conclusión.

Yo

_____

prometo ser un buen guardaparque juvenil, informarme sobre el río salvaje y paisajístico Obed y proteger el parque de daños. Ayudaré a hacer que los otros simultáneamente se diviertan y se informen sobre el parque, el río salvaje y paisajístico Obed, la historia del parque y todos los recursos naturales que se protegen en el parque. Haré mi parte para obedecer las reglas del parque y siempre me comportaré de manera prudente.

FIRMA DEL GUARDAPARQUE

_____

Sella tu libro con la fecha en el centro de visitantes de Obed usando el sello de pasaporte nacional para la región este (Eastern National Passport Stamp en inglés).

¿Puedes ir en canoa por el río Obed?

¿Qué debes llevar contigo cuando vas en canoa por el río Obed? Dibuja un círculo alrededor de las cosas que necesitas llevar en el viaje. Escríbelas en la lista de abajo.

1._____ 7._____

2._____ 8._____

3._____ 9._____

4._____ 10._____

5._____ 11._____

6._____ 12._____

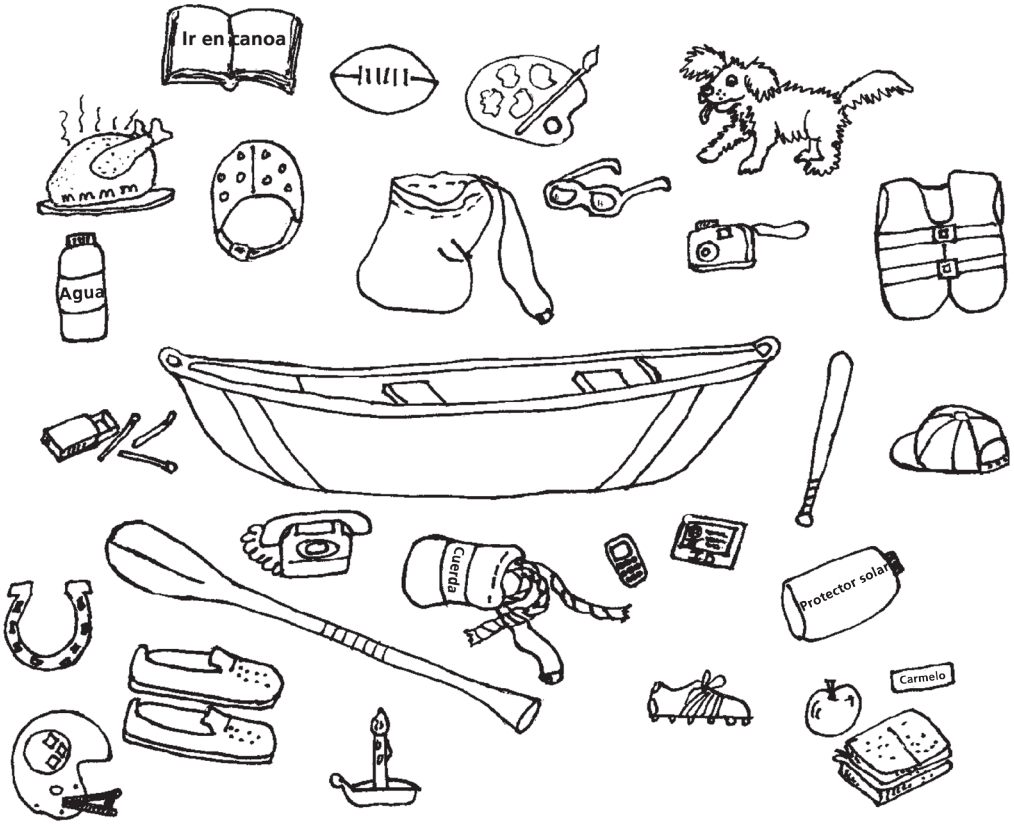

Actividad-Huellas de animales

Estas huellas son de los animales que se encuentran con regularidad en las orillas de los arroyos del río salvaje y paisajístico Obed.
¿Puedes identificarlas? Traza una línea del nombre de cada animal a su foto, y luego a las huellas que le correspondan.

Oso negro

Mapache

Garza azul

Nutria de río

Lince

Búho barrado

Venado de cola blanca

Zorro gris

Identificación de peces

La pesca es un deporte popular de río. Pero, ¿cuáles son los peces que se cogen en nuestro río nacional? A continuación puedes ver algunos ejemplos de la gran variedad de peces que hay.

Puede que cojas una **lobina de boca grande** en las partes del río donde el agua es clara y profunda. Son conocidas por su boca grande. La mandíbula se extiende más allá de la parte posterior del ojo.

Las **lobinas de boca chica** también se encuentran en las partes del río donde el agua es clara y profunda. Pueden identificarse por las tres hasta cinco rayas oscuras que irradian desde el ojo por atrás.

Las **percas soles** pueden encontrarse a lo largo de la ribera en las áreas sombreadas y de poca profundidad. Una perca sol es un tipo de pez luna que tiene un cuerpo pequeño y una boca pequeña.

Los **lucios rayados de aletas rojas** viven en los remansos grandes y suelen quedarse cerca de los desechos leñosos. Un lucio rayado de aletas rojas es un pez grande que se identifica fácilmente por su hocico grande y largo.

Los **bagres** también se encuentran en las partes profundas de un río. Puedes identificar a un bagre por su cola bifurcada, sus bigotes y la quijada inferior que es más corta que la quijada superior.

Las **corvinas** pueden adaptarse a una variedad de hábitats. Normalmente se encuentran en el agua poco profunda y pueden identificarse por el sonido que hace su vejiga natatoria, como un redoble de tambores.



A._____

B._____





C._____



D._____

E._____



F._____

Sopa de letras sobre el río salvaje y paisajístico Obed

J Z Y C J V N X D X A Q O T J K C U V Y B D X D O
S C X D W U P X U Y Z F T M Q R L J Y B K N M U S
N O T D J C U E P S Z D X L I H F X A V D O I W O
J J L E S A E Z D S O D I P A R S R P W E R R E Q
L E H R W C G V G V T P O M E N N O N S V B A G K
I A R F C H Q Y Z O Y G O X P E T R E I I R D E E
L T A C B A R A Q B B X W O T Q E M P T L E O T E
L Q R P B L S K L N N M Y T Y V V C X E S V R J R
Y Q C K A E H S Z I B U B E I U S T G S B I F T C
B B U A L C W P E K L R N R E D Z D P N R R T J R
R S T Y S O O P C N I L D F T D I O J L E Y O A A
I Z S A A S Q X O D D E Y T O R Q V Z P A R M U E
D D Q K R A S O G T B E P B B F G F Q N K O S Y L
G R J A H L X E U O T Y R T L A Y W S C F M I O C
E O S P A V I Y B H K E T I Z U K H V C A E N T T
V F P Y I A Q N Z U D E R T S T F K Z U S M I F O
N Y N R D V Z H T X J A E S S M I F P R T M P K V
K E H R E I L Q H G I G Z R F J O S J B T X L L O
L L A R B D J U Z X J H Q N C O U L L J A H A G K
U L R W O A L F R T E W E Q C S R V R B B W T W C
A A J N M S R E F A O N A C V H Y D F B L S W O U
O F V K F L I A R T T N I O P M C D A Z E Z V X P
U A J O S W B M B C A S C O S D Z A D T I J C V V
Q M C F Q R D C A M P A M E N T O F M A M D Z V E
Y B Y T L B C Z B Y Z D A G R W G Q M W D R Y R K

ALLEY FORD
ALPINISMO
BALSA
BARNETT BRIDGE
CAMPAMENTO
CANOA
CASCO
CHALECO SALVAVIDAS
CLEARCREEK
DADDYS CREEK
DEVILS BREAKFAST TABLE
EMORY RIVER
JETT BRIDGE
KAYAK
LILLY BLUFF
LILLY BRIDGE
MIRADOR
NEMO
OBED RIVER
OBEDIAH
POTTERS FORD
RAPIDOS
SENDERISMO
POINT TRAIL

¡Une los puntos para ver quién es!

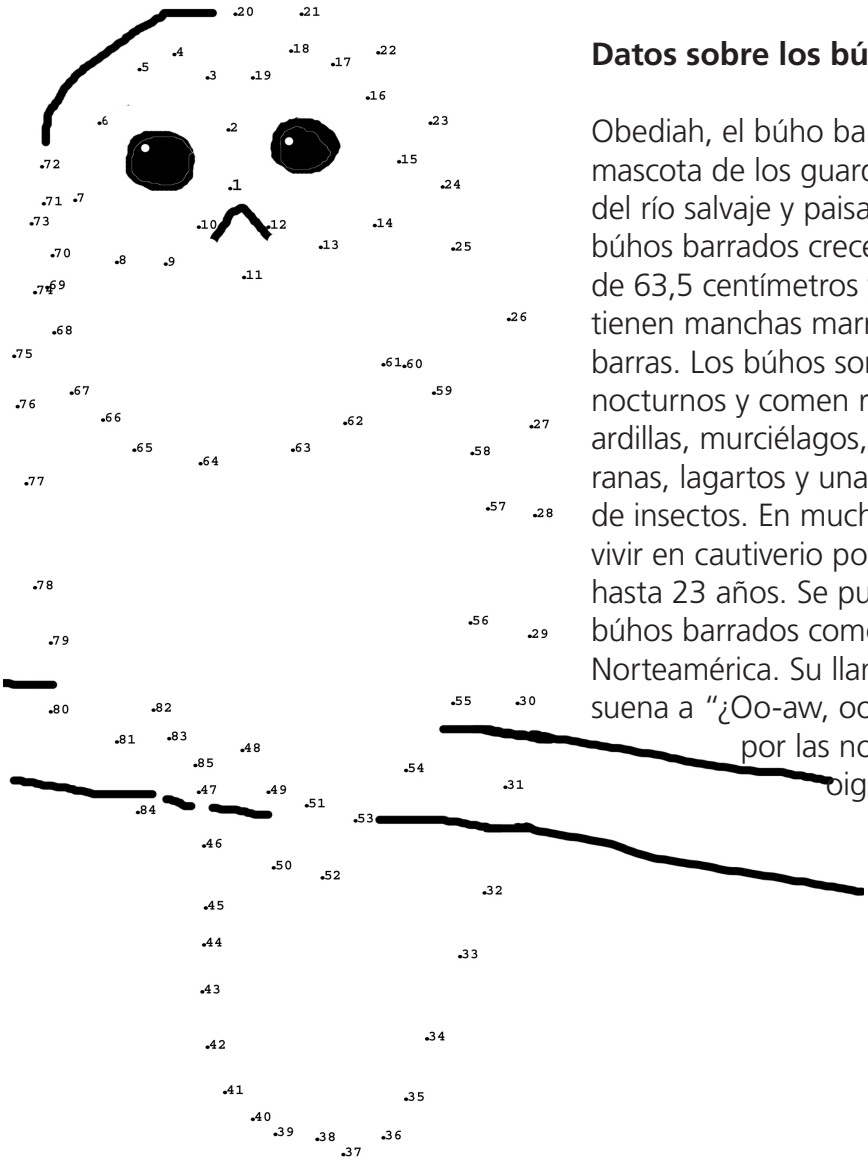

Datos sobre los búhos barrados

Obediah, el búho barrado, es la mascota de los guardaparques juveniles del río salvaje y paisajístico Obed. Los búhos barrados crecen hasta una altura de 63,5 centímetros y sus plumas tienen manchas marrones en forma de barras. Los búhos son generalmente nocturnos y comen ratones, ratas, ardillas, murciélagos, aves pequeñas, ranas, lagartos y una gran variedad de insectos. En muchos casos pueden vivir en cautiverio por un período de hasta 23 años. Se puede ver a los búhos barrados como Obediah en toda Norteamérica. Su llamada más común suena a "¿Oo-aw, oo-aw?" ¡Escucha por las noches y quizás lo oigas!

Visita el mirador de Lilly Bluff

Camina el sendero corto hasta el mirador de Lilly Bluff y mira la vista del río. Para cada pregunta, escoge la respuesta correcta y márcala.

1. ¿Qué arroyo ves desde el mirador?

___Obed River ___Emory River

___Clear Creek ___Clinch River

2. ¿Qué formó el cañón de 122 metros que ves desde el mirador de Lilly Bluff?

___El hielo ___Los volcanes

___Los terremotos ___La erosión hídrica

3. ¿Cómo se llama la región circundante que ves desde el mirador de Lilly Bluff?

___Rocky Mountains
___Smoky Mountains
___Cumberland Plateau
___Tennessee Valley

4. ¿Cuál es el tipo de piedra que ves desde el mirador de Lilly Bluff?

___Arenisca
___Granito
___Cuarzo
___Caliza

Juego de búsqueda sobre Lilly Bluff

Usa las exhibiciones junto al camino del mirador de Lilly Bluff para contestar las preguntas siguientes:

1.) Nombra los cuatro senderos que se enumeran en la exhibición grande, junto al camino del mirador de Lilly Bluff.
A.)_____
B.)_____
C.)_____
D.)_____

2.) ¿Cuál es la longitud, en millas, de Bridge Trail?_____

3.) Usando como referencia la exhibición junto al camino de nombre salvaje y paisajístico que está al final del sendero, ¿cuál de las opciones siguientes no encaja?
a.)Los pueblos indígenas de Norteamérica b.) La explotación forestal
c.)La agricultura d.) El molino harinero e.) La recreación

4.) ¿Qué animal no se representa en la exhibición junto al camino de la cuenca de Obed (Obed Watershed wayside exhibit en inglés)?
a.) Nutria de río b.) Tortuga c.) Libélula d.) Cerdo

5.) La cuenca de Obed tiene un tamaño de más de _____ millas cuadradas.

6.) ¿Qué hay entre Cliffs y Forested Slopes?
a.) Upland Outcrop b.) Boulder Fields
c.) Clear Creek d.) Ninguna de las anteriores

Cuando visites Obed...

Puede que topes con distintas circunstancias en el parque.
Dibuja un círculo alrededor de las acciones que ***deberías*** hacer para obedecer las reglas del parque. Usa las pistas en la lista de abajo para ayudarte.

Disponer de la basura correctamente.
Mirar la vida salvaje de lejos.
Coger una flor.
Llevar a mi perro con la correa.
Dar de comer a un oso.
Dejar la basura a lo largo del arroyo.
Encender una fogata sin supervisión.
Quitarle la correa a mi perro para que pueda correr tras la vida salvaje.
Cortar un árbol vivo.
Tallar en un árbol.

Ayuda a mantener Obed limpio

Es importante hacer nuestro mejor esfuerzo para hacer que el río salvaje y paisajístico Obed se mantenga limpio y sin basura. Queremos que nuestros visitantes disfruten del terreno hermoso y que nuestros niños y nietos también disfruten de un ambiente sano y hermoso. Desafortunadamente, hay personas que dejan su basura en el suelo cuando visitan nuestro parque.

Una de las maneras más fáciles de ayudar a tu parque es recoger la basura. La forma más segura de hacerlo es llevar guantes y usar pinzas de largo alcance. Pon lo recogido en una caja o bolsa de basura antes de reciclarlo o de tirarlo al contenedor de basura.

Los contenedores de residuos reciclables de la zona del río salvaje y paisajístico Obed son de un azul vívido y tienen etiquetas para los residuos plásticos, de vidrio, y de aluminio. Dibuja un círculo alrededor de las cosas de abajo que se pueden reciclar.

¡Hazte VOLUNTARIO/A!

Ofrécete como voluntario/a para descubrir valores importantes y un gran concepto de ti mismo, así como entender la gran responsabilidad que tienes de cuidar el medio ambiente, la vida salvaje y los recursos naturales de nuestra Tierra. Hay muchas maneras en que los jóvenes, las familias, los grupos y todos podemos ayudar a cuidar los parques nacionales. ¡Puedes ofrecerte como voluntario/a para una sola ocasión o con frecuencia!

Inscríbete hoy comunicándote con el Coordinador de voluntarios al (423) 346-6294, o enviando un correo electrónico a obri_information@nps.gov

¡La Seguridad primero!

El río salvaje y paisajístico Obed es un río de curso libre. Puedes ir en canoa, hacer rafting, pescar o nadar en el río, pero hay algunas cosas que debes hacer para estar seguro. Aquí hay unos consejos para hacer que tu viaje sea seguro. Usa las palabras en la parte inferior derecha de la página para rellenar los espacios en las siguientes oraciones.

- Lleva _ _ _ _ en una mochila pequeña.
- Siempre nada o haz senderismo con un _ _ _ _ _ _ _ _ _.
- Lleva un chaleco _ _ _ _ _ _ _ _ _ _ _ cuando estás en un _ _ _ _ _ o cerca de los ríos y estanques.
- Usa un repelente de _ _ _ _ _ _ _ _ cuando haces senderismo en el verano.
- Tira algo que _ _ _ _ _ a una persona que esté en peligro. ¡Nunca te zambullas para ayudar a la persona!
- Sabe cómo llamar al _ _ _ para pedir ayuda.
- Ten cuidado de no tocar la hiedra _ _ _ _ _ _ _ _.
- Mantente alerta por si hay _ _ _ _ _ _ _ _ _ _ venenosas.

salvavidas
agua
serpientes
flote
insectos
venenosa
compañero
911
kayak

¡Fíjate en la cámara! Saca solamente las fotos y deja solamente las huellas .....

Haz un dibujo de la cosa más interesante que viste durante tu visita al río salvaje y paisajístico Obed. Quizás fue un árbol, un pájaro, un mamífero, un pez, una persona o un lugar.

Los visitantes al parque nunca deben recoger o coleccionar nada con el fin de llevárselo. Puedes acordarte de tu visita al sacar fotos de lo que ves.

¡Ayuda a mantener el parque limpio! Recoge la basura en tu campamento y a lo largo de los senderos. Deja solamente tus huellas.

En la cámara de abajo, dibuja algo que viste en el río salvaje y paisajístico Obed.

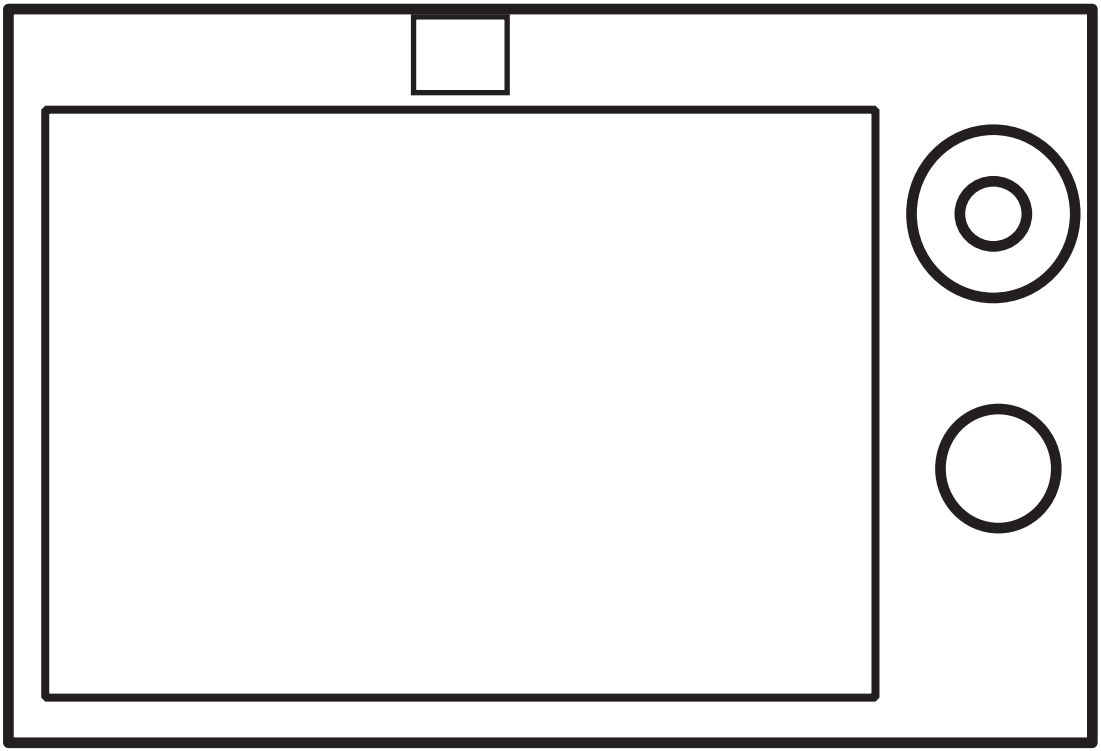

La rica historia de Obed

Lee el cuento de abajo. Usa las palabras en la parte inferior de la página para rellenar los espacios. Cada espacio representa una letra.

El río salvaje y paisajístico Obed tiene una rica historia. Ha existido la actividad humana en esta región por miles de años. Los pueblos _ _ _ _ _ _ _ _ _ _ prehistóricos de Norteamérica dejaron sus huellas con los varios artefactos que se encontraron a lo largo de la meseta de Cumberland. Algunos de estos se pueden ver en el centro de visitantes del parque. Los pueblos prehistóricos no se quedaron en esta región, pero la usaban para la caza y la pesca.

La gente europea llegó en el siglo XVIII. Muchos se llamaban _ _ _ _ _ _ _ _ _ _ _ en inglés porque cazaban con fusiles largos y pasaban períodos de tiempo largos explorando el terreno. Los colonos comenzaron a levantar los _ durante más o menos la época de la Revolución estadounidense (los años 70 y 80 del siglo XVIII).

Durante los últimos siglos la actividad humana se ha desarrollado para incluir las industrias tales como la _ _ _ _ _ _ _ _, la _, y la mejoría de los medios de transporte. En muchas partes de Obed hay cimientos en donde los molinos harineros y los aserraderos existían y, a menudo, prosperaban. Las fotos en esta página muestran el molino _ _ _ _ _ _ _ _ _ de Howard y el _ _ _ _ _ _ _ _ _ _ _ de Nemo. Desafortunadamente, ambos molinos se destruyeron en la gran _ _ _ _ _ _ _ _ _ _ _ de 1929.

Obed llegó a formar parte del Servicio de Parques Nacionales en 1976. Docenas de ciudadanos preocupados pidieron al _ _ _ _ _ _ _ _ que el terreno y el río se preservaran en su estado natural para el disfrute de las generaciones futuras. Hoy, el río salvaje y paisajístico Obed (una de las más de 390 unidades de servicio que forman parte del sistema de parques) es un lugar principal de recreación para los remeros que navegan las aguas rápidas, los alpinistas, los _ _ _ _ _ _ _ _ _ _ _ _, la pesca, la observación de aves, y el camping.

Selección de palabras:

Congreso
indígenas
inundación
long hunters
explotación forestal
asentamientos rurales
minería
senderistas
harinero
aserradero

A la izquierda: Foto del Molino Nemo por cortesía de Michael R. O'Neal.
A la derecha: Foto molino Howard por cortesía de Noah Howard

Encuéntralo en el mapa de Obed

Instrucciones: Busca las respuestas en el mapa de Obed para responder a las siguientes preguntas.



1.) ¿Cómo se llama el puente entre Barnett Bridge y The Grunch
a.) Potter's Ford Bridge
b.) Jett Bridge
c.) Clear Creek Bridge
d.) Nemo Bridge

2.) ¿Cuántos símbolos de mesas para picnic ves en el mapa?
a.) Uno
b.) Dos
c.) Tres
d.) Cuatro

3.) ¿Cuál de las opciones siguientes es un rápido que NO está en el mapa?
a.) Devil's Pitchfork b.) Canoe Hole c.) Wooten's Folly d.) Jack Rock Falls

4.) ¿Cómo se llama el único campamento en el mapa?
a.) Jellystone b.) Frozen Head
c.) Yogi Bear's Campground d.) Rock Creek

5.) ¿Cómo se llama el cruce que está justo encima de Daddy Creek?
a.) Obed Junction b.) Petticoat Junction
c.) Conjunction Junction d.) Ninguna de las anteriores

6.) ¿Catoosa Road te llevará a qué parte del parque?
a.) Devil's Breakfast Table b.) Lilly Bluff
c.) Nemo d.) Adams Bridge

7.) ¿Cómo se llama el rápido que está entre Obed Junction y Clear Creek Junction?
a.) Camel Rock Rapid b.) Ohmigod!
c.) The Grunch d.) Widow Maker

Guardaparque juvenil

El Río salvaje y paisajístico Obed

Servicio de Parques Nacionales
Departamento del Interior de EE.UU.

Por el presente certifico que

_____

ha cumplido con éxito los requisitos para ser guardaparque juvenil del río salvaje y paisajístico Obed.

_____

Servicio de Parques Nacionales
Guardaparque/Fecha