National Park Service
U.S. Department of the Interior

Grand Canyon National Park
Grand Canyon, Arizona

# Trip Planner (Reiseplaner)

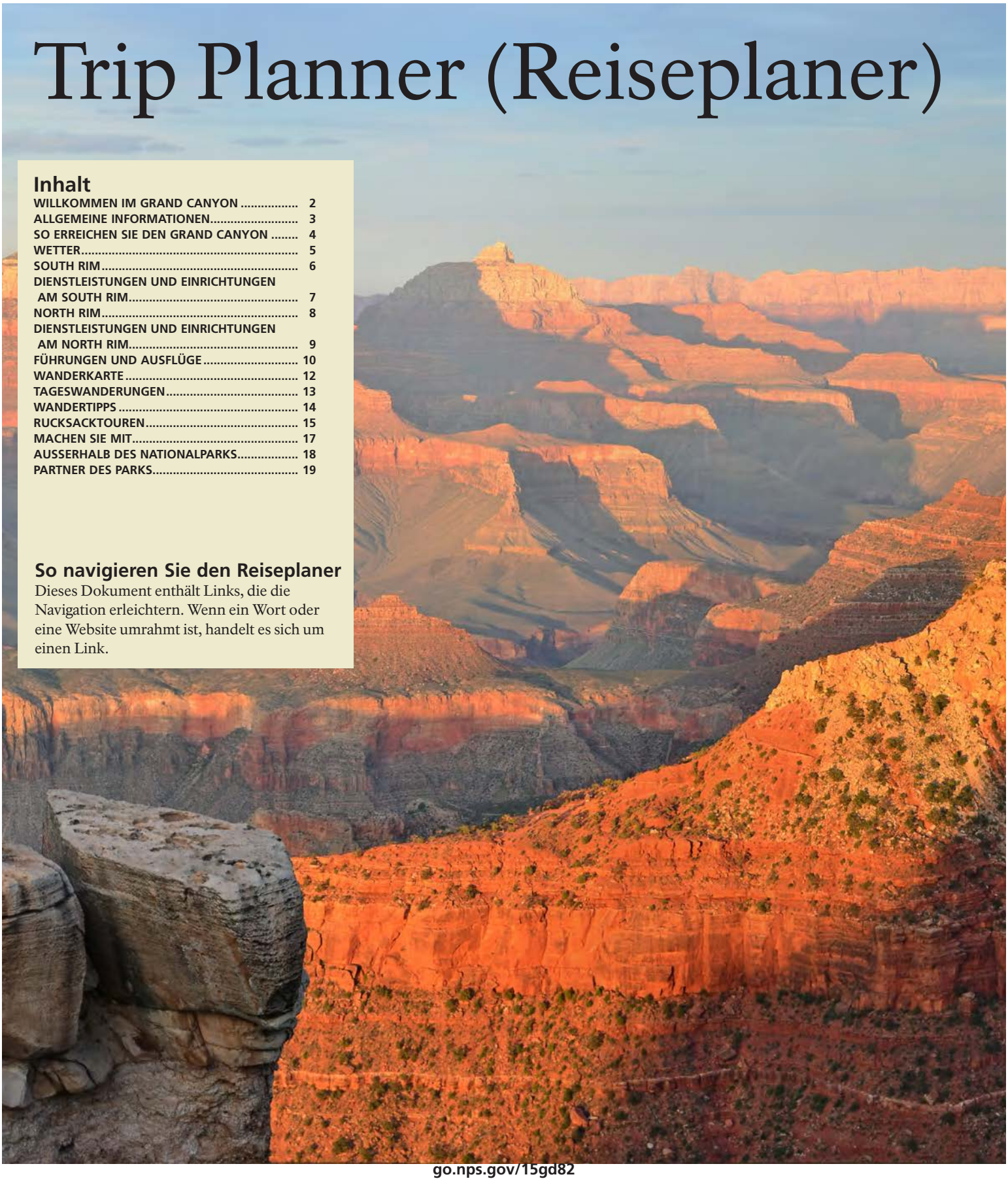

## Inhalt

WILLKOMMEN IM GRAND CANYON ..... 2
ALLGEMEINE INFORMATIONEN..... 3
SO ERREICHEN SIE DEN GRAND CANYON ..... 4
WETTER..... 5
SOUTH RIM..... 6
DIENSTLEISTUNGEN UND EINRICHTUNGEN AM SOUTH RIM..... 7
NORTH RIM..... 8
DIENSTLEISTUNGEN UND EINRICHTUNGEN AM NORTH RIM..... 9
FÜHRUNGEN UND AUSFLÜGE..... 10
WANDERKARTE..... 12
TAGESWANDERUNGEN..... 13
WANDERTIPPS ..... 14
RUCKSACKTOUREN..... 15
MACHEN SIE MIT..... 17
AUSSERHALB DES NATIONALPARKS..... 18
PARTNER DES PARKS..... 19

## So navigieren Sie den Reiseplaner

Dieses Dokument enthält Links, die die Navigation erleichtern. Wenn ein Wort oder eine Website umrahmt ist, handelt es sich um einen Link.

go.nps.gov/15gd82

# Willkommen im Grand Canyon

## Willkommen im Grand Canyon National Park!

Für viele Menschen ist der Besuch im Grand Canyon ein einmaliges Erlebnis. Ich hoffe, dass Ihnen die Informationen auf den folgenden Seiten bei der Planung Ihrer Reise behilflich sind. Ob dies Ihr erster Besuch ist oder Ihr zehnter, dieser Reiseplaner kann Ihnen helfen, Ihre Reise zum Traumerlebnis zu machen.

Wir begrüßen jedes Jahr mehr als 6 Millionen Besucher im Grand Canyon und nichts ist für mich wichtiger als Ihre Sicherheit. Ich wünsche mir, dass Sie einen angenehmen Aufenthalt haben und viele Erinnerungen mit nach Hause nehmen. Vor allem aber möchte ich, das Sie sicher sind. Nutzen Sie diese Informationen, um zum planen, wie Sie den Grand Canyon erkunden möchten, zögern Sie aber auch nicht, sich bei Ihrer Ankunft an unsere Mitarbeiter zu wenden. Unsere sachkundigen Parkranger können Ihnen helfen, Ihren Reiseplan zu perfektionieren, damit Sie Ihre Reise in guter Erinnerung behalten.

Die Erkundung von Nationalparks, auch die des Grand Canyon, kann einige Gefahren mit sich bringen. Trinken Sie auf jeden Fall ausreichend Wasser und essen Sie Salziges (auf Wanderungen). Achten Sie darauf, wo Sie hintreten. Ich weiß, wie atemberaubend die Aussichten sind, Sie sollten jedoch niemals vergessen, einen sicheren Abstand vom Rand der Schlucht zu halten. Die wilden Tiere sind oft niedlich oder beeindruckend, trotzdem sollten Sie jedoch respektvollen Abstand halten. Außerdem ist es sowohl für Sie als auch für die Tiere am besten, wenn Sie die Tiere nicht füttern. Solange Sie diese wenigen Sicherheitshinweise beachten und alle hier gebotenen Informationen zur Reiseplanung nutzen, bin ich sicher, dass Ihr Besuch im Grand Canyon National Park ein fantastisches Erlebnis für Sie wird!

Vielen Dank,

Christine Lehnertz, Superintendent

# Allgemeine Informationen

**National Park Service**
**Innenministerium der Vereinigten Staaten**

Der Park im Norden Arizona erstreckt sich über 277 Meilen (446 km) des Colorado River und das angrenzende Hochland. Der Grand Canyon ist weltweit eines der spektakulärsten Beispiele für Erosion und bietet Besuchern atemberaubende Ausblicke von den Schluchträndern aus. Der Grand Canyon National Park ist eine Welterbestätte.

**Grand Canyon National Park**
Superintendent Christine Lehnertz
PO Box 129
Grand Canyon, Arizona 86023 USA

**Park Headquarters**
928-638-7888

**Website**
www.nps.gov/grca/

Der National Park Service ist mit dem Erhalt der besonderen Gebiete betraut, die das amerikanische Volk unter Schutz gestellt hat, damit unser Naturerbe allen zugutekommt.

EXPERIENCE YOUR AMERICA™

## Öffnungszeiten und Schließungen

Das Village und Desert View am South Rim können das ganze Jahr über besucht werden und die Parkeingänge bleiben rund um die Uhr geöffnet. Die Einrichtungen am North Rim sind von Mitte Mai bis Mitte Oktober geöffnet. Während dieser Zeit sind die Parkeingänge rund um die Uhr geöffnet. Die Öffnungszeiten der Besucherzentren und Geschäfte sind zu unterschiedlichen Jahreszeiten verschieden.

## Parkinformationen

Der Park gibt sowohl für den North Rim als auch den South Rim eine *Pocket Map (Taschenkarte)* heraus. Neben der Landkarte enthält sie Informationen über Dienstleistungen, Einrichtungen und Parkranger-Programme. Sie ist auf Französisch, Deutsch, Japanisch, Italienisch, Spanisch, Koreanisch und Chinesisch erhältlich. Für Besucher, die auf einem der Hauptwanderwege des Parks eine Wanderung in den Grand Canyon unternehmen möchten, steht eine Wanderbroschüre zur Verfügung. Es ist auch ein *Accessibility Guide* erhältlich. Veröffentlichungen erhalten Sie an den Parkeingängen, in den Besucherzentren und auf: go.nps.gov/136ojl

## Behindertengerechte Einrichtungen

Informationen über behindertengerechte Einrichtungen im Grand Canyon National Park finden Sie unter
go.nps.gov/1rtxl2

## Haustiere

Haustiere müssen stets an der Leine gehalten werden und dürfen nicht in die Schlucht, in Gebäude oder auf Shuttlebussen mitgenommen werden. Personen, die Hilfstiere für Behinderte in die Schlucht mitnehmen möchten, müssen sich beim Backcountry Information Center anmelden. Haustiere können in der Haustierpension am South Rim beherbergt werden.
go.nps.gov/loxbia

## Eintrittsgebühren

Mit den eingenommenen Gebühren werden Projekte im Park finanziert. Der Eintrittspreis beträgt 35 US$ pro Privatfahrzeug, 30 US$ pro Motorrad und 20 US$ pro Person, wenn Sie die Grand Canyon Railway oder den Shuttlebus nehmen oder wenn Sie den Park mit einer privaten Raftingtour, zu Fuß oder auf dem Fahrrad besuchen. Der Pass ist sieben Tage lang gültig und gilt für beide Schluchtränder. Eintrittsgebühren können am Parkeingang oder in bestimmten Geschäften außerhalb des Parks bezahlt werden. Jedes Jahr bietet der National Park Service eintrittsfreie Tage an. Umfassende Informationen, unter anderem zu Jahreskarten, Eintritt für aktive Militärangehörige, Senioren und Behinderte, finden Sie unter
go.nps.gov/y5uu6f

## Nachhaltigkeit

Im Grand Canyon National Park achten wir bei allem was wir tun auf Nachhaltigkeit. Ihre mitgebrachte Wasserflasche können Sie an wichtigen Ausgangspunkten, Besucherzentren, Lebensmittelläden und Lodges kostenlos mit Grand Canyon-Quellwasser auffüllen. Es stehen jedoch Wasserstationen zum Nachfüllen von Mehrwegwasserflaschen zur Verfügung. Wir bitten Sie, Ihren Müll zu recyceln. Hierfür stehen praktische Recyclingbehälter zur Verfügung – genauso viele wie Abfallbehälter. Erfahren Sie, was Sie bei Ihrem Aufenthalt im Park und überall sonst noch für den Umweltschutz tun können:
go.nps.gov/1b2rzt

# So erreichen Sie den Grand Canyon

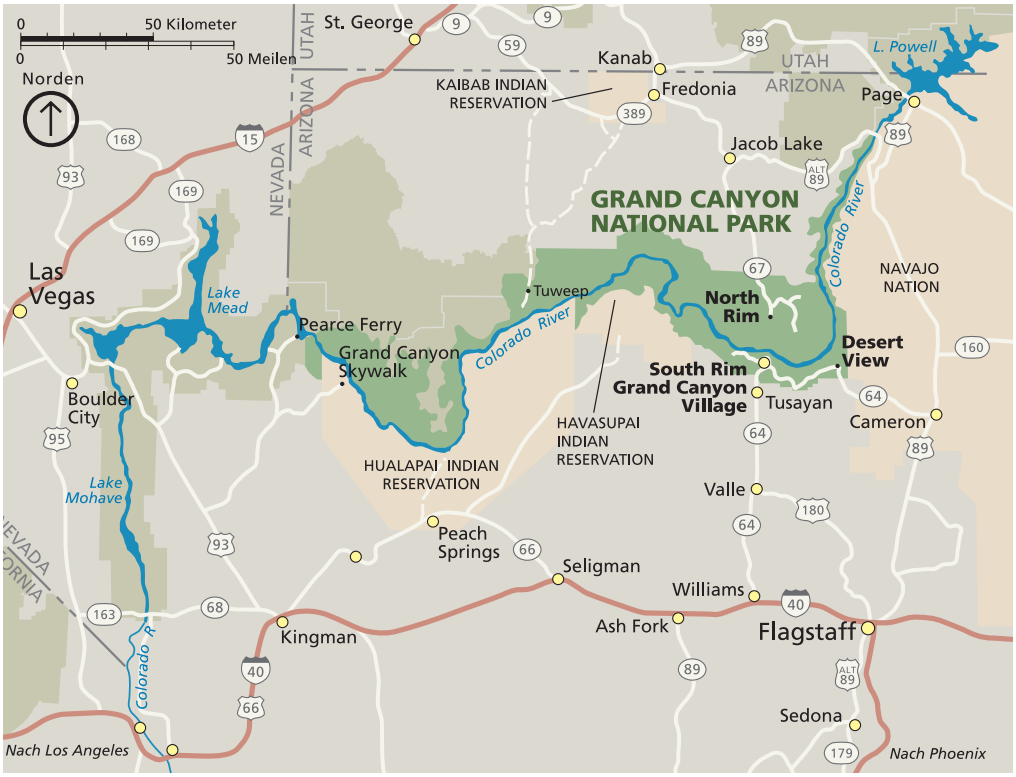


## Privatfahrzeug

**SOUTH RIM**

Aus südlicher Richtung—Fahren Sie von der I-40 in Williams in Arizona ab und nehmen Sie die AZ 64 nach Norden, oder fahren Sie von der US 180 in Flagstaff in Arizona ab und folgen Sie der Straße bis zur Kreuzung mit der AZ 64; biegen Sie nach Norden ab und folgen Sie der Straße bis zum südlichen Parkeingang.

Aus nördlicher Richtung—Nehmen Sie die US 89 oder AZ 160 zur AZ 64 in Cameron in Arizona. Fahren Sie auf der AZ 64 nach Westen zum östlichen Parkeingang.

**NORTH RIM**

Nehmen Sie die US 89A bis nach Jacob Lake in Arizona und biegen Sie nach Süden auf die AZ 67 ab, die zum nördlichen Parkeingang führt.

## Koordinaten*

**GRAND CANYON VISITOR CENTER (SOUTH RIM)**

Breitengrad, Längengrad: 36° 03′32″N 112° 06′33″W
UTM-Zone 12, NAD 83: 400093 östlich, 3991074 nördlich

**DESERT VIEW WATCHTOWER (DESERT VIEW)**

Breitengrad, Längengrad: 36° 2′38″N 111° 49′33″W
UTM-Zone 12, NAD 83: 425584 östlich, 3989159 nördlich

**NORTH RIM VISITOR CENTER (NORTH RIM)**

Breitengrad, Längengrad: 36° 11′51″N 112° 03′09″W
UTM-Zone 12, NAD 83: 405379 östlich, 4006465 nördlich

## Shuttlebus

**ARIZONA SHUTTLE**

Shuttle-Service zwischen Flagstaff und Grand Canyon dreimal täglich; Phoenix, Tucson und weitere Orte in Arizona werden ebenfalls bedient.
877-226-8060 oder 928-226-8060
arizonashuttle.com

**TRANSCANYON SHUTTLE**

Verkehrt von Mitte Mai bis Mitte Oktober täglich zwischen dem North Rim und South Rim. Buchungen auch in der Nebensaison vom 16. Oktober bis 15. November nach vorheriger telefonischer Absprache möglich.
928-638-2820
trans-canyonshuttle.com

**FLAGSTAFF SHUTTLE AND CHARTER**

Das ganze Jahr über kundenspezifischer Busdienst für Privatpersonen und Gruppen von Flagstaff, Sedona und Phoenix in Arizona und von Las Vegas in Nevada zum South Rim und North Rim.
888-215-3105
flagshuttle.com

*Auf Navigationssysteme ist in diesem Gebiet möglicherweise kein Verlass. Sie sollten eine Landkarte oder einen Atlas mitnehmen.

## Flughafen

Fluggesellschaften fliegen nach Phoenix in Arizona und Las Vegas in Nevada. Eingeschränkter Flugverkehr nach Flagstaff in Arizona. An diesen Flughäfen können Sie ein Auto mieten, um zum Grand Canyon National Park zu fahren, oder Sie können von Phoenix oder Flagstaff aus einen Shuttlebus zum Park nehmen.

**GRAND CANYON AIRLINES**

Sie können von Boulder City in Nevada in der Nähe von Las Vegas zum Grand Canyon Airport in Tusayan, Arizona fliegen. Nehmen Sie vom Flughafen aus ein Taxi zum South Rim. Mietwagen stehen am Grand Canyon Airport nicht zur Verfügung.
866-235-9422
grandcanyonairlines.com

## Zugverbindung

**AMTRAK**

Hält in Williams und Flagstaff in Arizona. Shuttlebusdienst verkehrt von Flagstaff zum South Rim.
800-872-7245
amtrak.com

**GRAND CANYON RAILWAY**

In Spitzenzeiten kann eine zweite Abfahrt angeboten werden; Auskünfte erhalten Sie telefonisch.
800-843-8724
thetrain.com

## Bus

**GREYHOUND-BUS**

Hält in Flagstaff und Williams in Arizona.
800-231-2222
greyhound.com

## Tusayan Route Shuttlebus

**PARKEN UND MITFAHREN: WIR ZEIGEN IHNEN DEN PARK**

Warum Schlage stehen und lange nach einem Parkplatz suchen? In der Hauptsaison können Ihnen lange Warteschlangen an der Parkeinfahrt und das Suchen nach einem Parkplatz den Reisespaß verderben. Parken Sie im Vorort Tusayan und nehmen Sie den Shuttlebus zum Park. Der Bus auf der Tusayan Route fährt von März bis September. Nach den vier Haltestellen in Tusayan fährt der Shuttlebus direkt zum Grand Canyon Visitor Center, wo Sie Ihr Abenteuer in der Grand Canyon-Schlucht beginnen können. Kein Schlangestehen, kein Aufwand, keine Umstände!
go.nps.gov/1nw8ff

# Wetter

**Wetterbedingungen und Straßenverhältnisse, sowohl aktuell als auch das ganze Jahr über, finden Sie unter go.nps.gov/grca_wr**

**SOMMER**
**Juni bis August an den Schluchträndern**
**Mai bis September in der Schlucht**

Die Schluchträndер genießen strahlendes Sonnenwetter, während im Inneren der Schlucht höllische Temperaturen herrschen. Aufgrund der Höhenlage und der geringen Luftfeuchtigkeit kommt es zu starken Temperaturumschwüngen zwischen Tag und Nacht. Nehmen Sie eine Jacke mit. Die große Hitze in der Schlucht kann für unvorbereitete Wanderer gefährlich oder sogar tödlich werden. Die Durchschnittstemperaturen am Schluchtrand reichen von 48 °F (9 °C) bis 83°F (28 °C). In der Schlucht reichen die Temperaturen von 72 °F (23 °C) bis 104 °F (40 °C).

**BLITZSCHLAGGEFAHR**
Monsun-Gewitter im Sommer sind häufig und gehen mit gefährlichen Blitzschlägen einher. Wenn Sie es donnern hören, entfernen Sie sich vom Schluchtrand. Stellen Sie sich nicht unter einen Baum. Suchen Sie Schutz in einem Fahrzeug, Shuttlebus oder Gebäude. Beachten Sie, dass Shuttlebusse nur an gekennzeichneten Haltestellen halten und auch bei Gewitter niemanden am Straßenrand mitnehmen. Achten Sie während und nach Gewittern auf mögliche Überschwemmungen und Steinschlag.

**FRÜHJAHR UND HERBST**
**April, Mai, September und Oktober an den Schluchträndern. März, April, Oktober und Anfang November in der Schlucht**

In diesen veränderlichen Jahreszeiten müssen Sie auf unterschiedliche Wetterbedingungen vorbereitet sein. Im Mai und Oktober ist es meist trocken, Schneefall am Schluchtrand ist jedoch nichts Ungewöhnliches. Gegen Ende April und im Mai kommt es an den Schluchträndern oft zu starkem Wind. Wenn das Wetter der Jahreszeit angemessen ist, sind die Bedingungen ideal zum Wandern. Genehmigungen zum Zelten über Nacht sind unter diesen Umständen schwerer zu bekommen. Die Durchschnittstemperaturen am Schluchtrand reichen von 32 °F (0 °C) bis 63 °F (17 °C). In der Schlucht reichen die Temperaturen von 56 °F (13 °C) bis 82 °F (28 °C).

**WINTER**
**November bis März an den Schluchträndern**
**Dezember bis Februar in der Schlucht**

Der South Rim ist zwar das ganze Jahr über geöffnet, die Straße zum North Rim wird jedoch beim ersten starken Schneefall gesperrt. Die Aussicht auf die Schlucht kann aufgrund von durchziehenden Gewittern verdeckt sein, aber durch Schnee abgezeichnete Steinformationen sind ein unvergesslicher Anblick. Der Grand Canyon National Park erstattetet aufgrund von ungünstigen Wetterbedingungen keine Eintrittsgebühren zurück. Die Straßen am South Rim werden geräumt. Dennoch können Straßen vorübergehend gesperrt sein. Die Durchschnittstemperaturen am Schluchtrand reichen von 19 °F (-7 °C) bis 45 °F (7 °C). In der Schlucht reichen die Temperaturen von 36 °F (2 °C) bis 56 °F (13 °C).

# South Rim

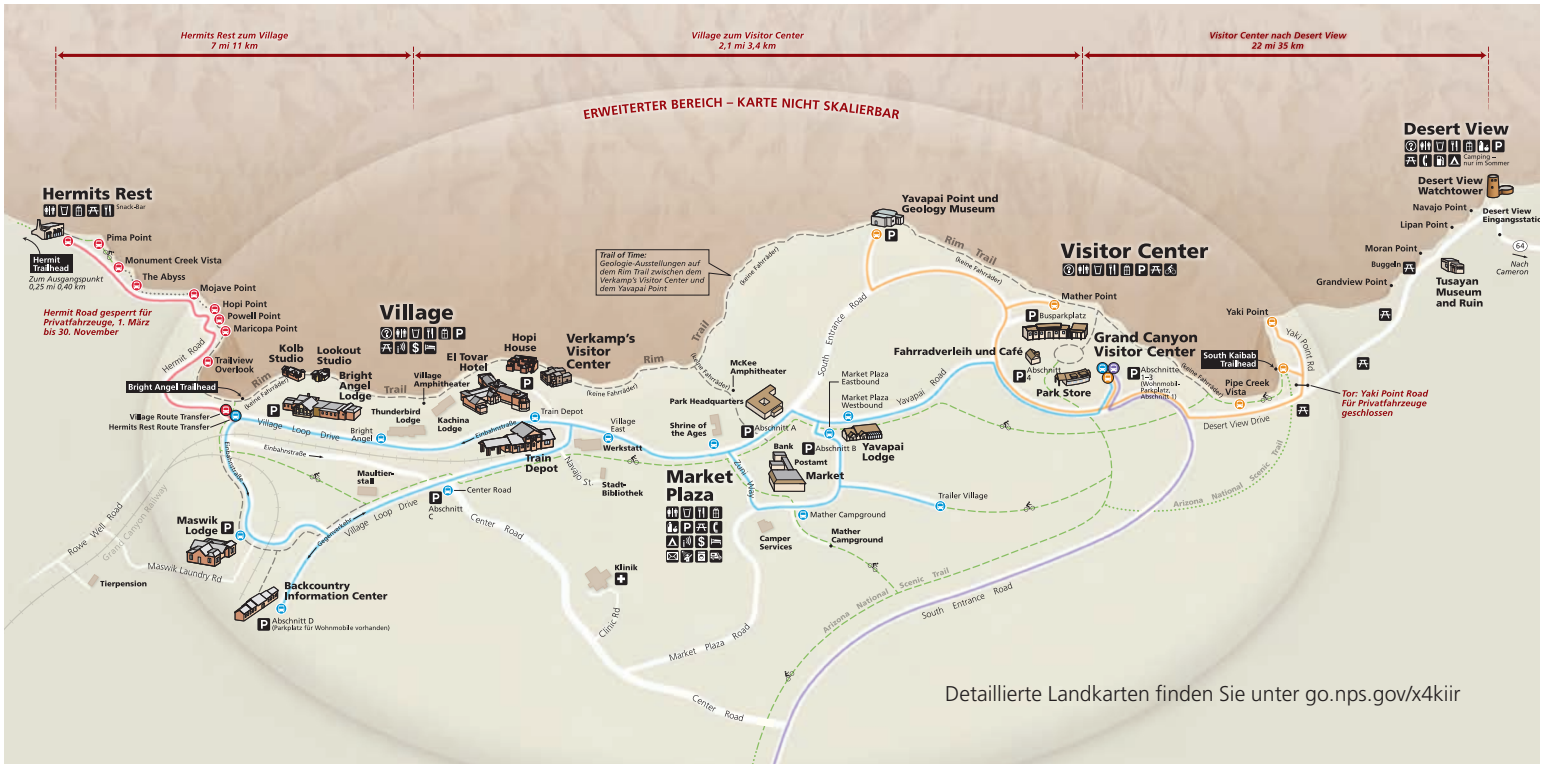


## Parkgelegenheiten und Shuttlebusse

Am South Rim herrschen das ganze Jahr über hohe Besucherzahlen. In der Hochsaison sind die Parkplätze des Grand Canyon Visitor Center bis 10 Uhr voll. Tipps für die Stoßzeiten finden Sie unter go.nps.gov/gc_tips

Zusätzliche Parkgelegenheiten bieten die Parkplätze A-D. Shuttlebushaltestellen gibt es auf allen Parkplätzen oder in ihrer Nähe.
go.nps.gov/gc_parking

Möglicherweise empfiehlt es sich, von einem kostenlosen Shuttlebus Gebrauch zu machen. Diese behindertengerechten Busse werden mit Erdgas betrieben und bringen Sie ohne Umstände zu vielen beliebten Aussichtspunkten sowie Wander- und Fahrradwegen am South Rim entlang.
go.nps.gov/gc_shuttle

## Aussichtspunkte

Sie haben die Wahl unter mehr als einem Dutzend Aussichtspunkten auf die wunderschöne und einzigartige Landschaft des Grand Canyon. Genießen Sie atemberaubende Ausblicke, egal von wo Sie die Szene betrachten.

### HERMIT ROAD

Folgen Sie der 7 Meilen (11 km) langen Hermit Road. Halten Sie an neun landschaftlich schönen Aussichtspunkten und zahlreichen nicht benannten Ausblicken an. Shuttlebusse und Fahrräder nur vom 1. März bis 30. November.

### DESERT VIEW DRIVE

Fahren Sie an dieser 22 Meilen (35 km) langen Straße entlang und genießen Sie herrliche Ausblicke auf den Colorado River. Wenn Sie bis ins Obergeschoss des Desert View Watchtower klettern, werden Sie mit einem 360-Grad-Rundumblick belohnt.

### AUSBLICKE AUF DEN COLORADO RIVER

Blicken Sie von Aussichtspunkten an der Hermit Road, am Desert View Drive und vom Yavapai- und Mather-Ausblick auf Teile des Colorado Rivers hinab.

## Unternehmungen

### BETRACHTEN SIE SICH DEN FILM ÜBER DEN PARK

*Grand Canyon: A Journey of Wonder* ist eine 22 Minuten lange Einführung, die zu jeder vollen und halben Stunde im Grand Canyon Visitor Center wiederholt wird.

### NEHMEN SIE AN EINEM KOSTENLOSEN PARKRANGER-PROGRAMM TEIL

Es werden täglich Programme abgehalten, bei denen Sie mehr über den Grand Canyon erfahren. Besuchen Sie die Besucherzentren oder go.nps.gov/gc_programs, um eine vollständige Programmliste zu erhalten.

### MACHEN SIE EINE WANDERUNG

Auf Seite 13 lesen Sie Informationen über Tageswanderungen am Schluchtrand und im Inneren der Schlucht. Zugang zu den Wanderwegen erhalten Sie mit dem kostenlosen Shuttlebus.

### MACHEN SIE EINEN FAHRRADAUSFLUG

Fahren Sie auf dem Greenway Trail durch den Wald und an Teilen den Schluchtrands entlang.
go.nps.gov/1v2hmb

# Dienstleistungen und Einrichtungen am South Rim

## Informationen

Der National Park Service unterhält mehrere besetzte Besucherzentren am South Rim. Diese sind an allen Tagen im Jahr geöffnet. Öffnungszeiten unterschiedlich.

**VILLAGE**

**Grand Canyon Visitor Center**
Hier können Sie mithilfe des kostenlosen Parkfilms und der Ausstellungsstücke Ihren Besuch planen und mehr über den Grand Canyon erfahren. Mather Point liegt ganz in der Nähe.

**Backcountry Information Center**
Hier erhalten Sie Informationen über Wanderungen im Inneren der Schlucht und können sich Genehmigungen zum Betreten des Wildgebiets holen.

**Kolb Studio**
Genießen Sie die Ausstellung in dem 1904 erbauten, restaurierten Haus und Fotoatelier der Gebrüder Kolb.

**Verkamp's Visitor Center**
Besuchen Sie eines der ältesten Gebäude im Village und erkunden Sie mehr als 100 Jahre Gemeindegeschichte.

**Yavapai Geology Museum**
Dort erhalten Sie Antworten auf Ihre Fragen mit 3D-Karten und Ausstellungsstücken über die Geologie der Landschaft, die sich vor den Fenstern erstreckt.

**DESERT VIEW**

### Desert View Watchtower

Dieses Mary Jane Colter-Gebäude ist von altertümlichen Pueblos inspiriert und bietet einen atemberaubenden Ausblick auf den Grand Canyon und die Painted Desert.

**Tusayan Museum and Ruin**
Verschaffen Sie sich Einblick in das damalige und heutige Leben blühender Kommunen amerikanischer Indianer. Befindet sich 3 Meilen (4,8 km) westlich des Desert View.

## Campen

**IM PARK**

**Desert View Campground (NPS)**
12 US$ pro Übernachtung; keine Anschlüsse für Wohnwagen. Maximale Fahrzeuglänge: 30 Fuß (9,1 m). Geöffnet von Mitte April bis Mitte Oktober mit Platzvergabe in Ankunftsreihenfolge; keine Reservierung. Befindet sich 22 Meilen (35 km) östlich vom Village.

**Mather Campground (NPS)**
18 US$ pro Übernachtung; keine Anschlüsse für Wohnwagen; Abwasserentsorgung verfügbar. Maximale Fahrzeuglänge: 30 Fuß (9,1 m). Das ganze Jahr über geöffnet, Reservierung von April bis Oktober dringend empfohlen. Von Ende November bis Anfang März Platzvergabe in Ankunftsreihenfolge.
877-444-6777
recreation.gov

**Trailer Village (Delaware North Companies)**
Durchfahrtsplätze mit Anschluss für Wohnwagen. Reservierung wird empfohlen. Das ganze Jahr über geöffnet.
877-404-4611
visitgrandcanyon.com

**AUSSERHALB DES PARKS, TUSAYAN, ARIZONA**

**Camper Village (Privat)**
Anschlüsse für Wohnwagen, münzbetriebene Duschen, Waschsalon, Propan, Abwasserentsorgung und Laden; das ganze Jahr über geöffnet.
928-638-2887
grandcanyoncampervillage.com

**Ten-X Campground (Kaibab National Forest)**
Keine Wohnwagenanschlüsse und Duschen. Die meisten Einzelplätze werden in Ankunftsreihenfolge vergeben. Manche Einzelplätze und alle Gruppenplätze müssen reserviert werden. Geöffnet von Mai bis September. Reservierung: 877-444-6777 or recreation.gov
Informationen: 928-638-2443

## Unterkunft

**IM PARK**
Bitte buchen Sie frühzeitig, weil die Nachfrage hoch ist. Es gelten Nebensaisonpreise.

**Delaware North Companies Parks & Resorts**
Bietet Unterkunft in der Yavapai Lodge.
877-404-4611
visitgrandcanyon.com

**Xanterra Parks & Resorts**
Bietet Unterkunft im El Tovar Hotel und in der Bright Angel, Kachina, Maswik und Thunderbird Lodge.
888-297-2757
grandcanyonlodges.com

**AUSSERHALB DES PARKS IN TUSAYAN, ARIZONA**

**Best Western Grand Canyon Squire Inn**
800-622-6966
grandcanyonsquire.com

**Grand Canyon Plaza Hotel**
800-995-2521; Haustiere erlaubt
grandcanyonplaza.com

**The Grand Hotel**
888-634-7263
grandcanyongrandhotel.com

**Holiday Inn Express**
928-638-3000
gcanyon.com

**Red Feather Lodge**
800-538-2345; Haustiere erlaubt
redfeatherlodge.com

**7 Mile Lodge**
928-638-2291; Keine Reservierung

## Sonstige Dienstleistungen

The Village bietet zahlreiche Leistungen und Einrichtungen, darunter Restaurants, Souvenirläden, Poststelle, Bank, Gemischtwarenladen, Kfz-Werkstatt, Hundepension, Waschsalon, Duschen, Taxidienst und mehr. go.nps.gov/o2ib4w

Tusayan, Arizona, bietet zusätzliche Restaurants, Souvenirläden, Lebensmittelgeschäfte und eine Tankstelle.

# North Rim

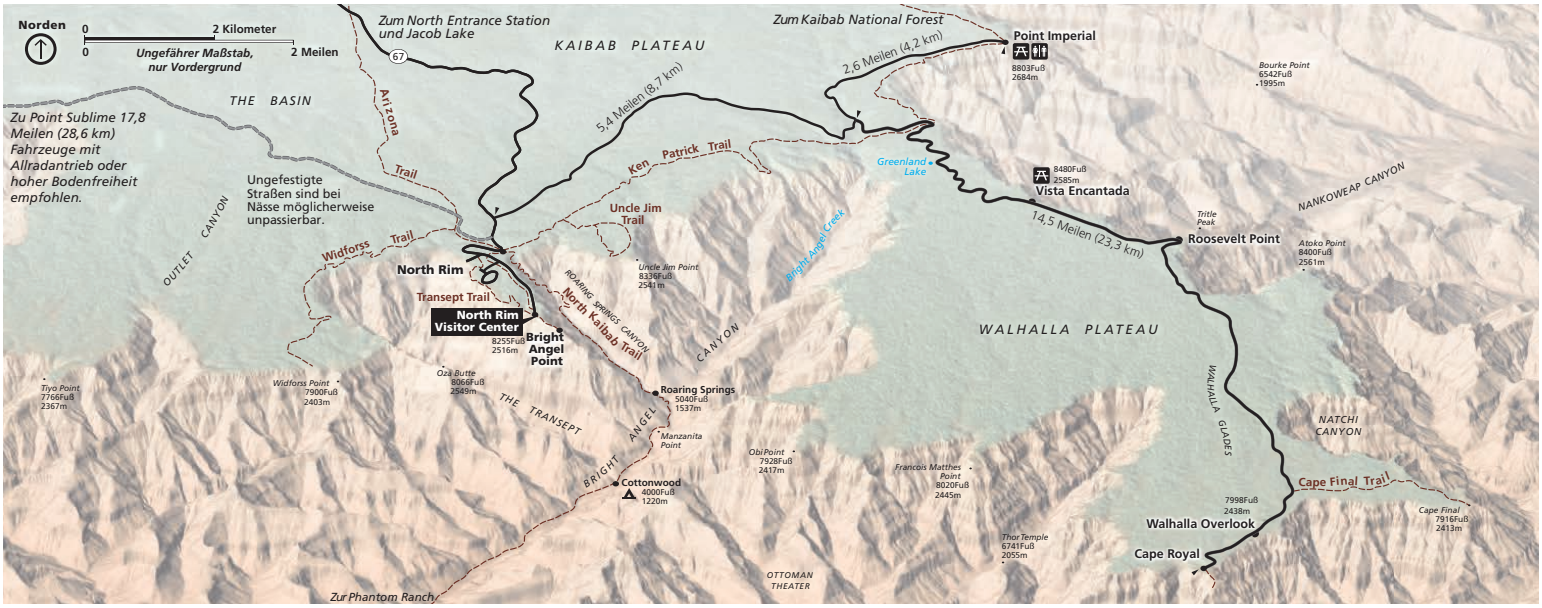

## Informationen

Der North Rim wird weniger oft besucht als der South Rim und bietet stille Ausblicke auf die Schlucht. Die Einrichtungen am North Rim sind von Mitte Mai bis Mitte Oktober geöffnet.

### NORTH RIM VISITOR CENTER

Erkunden Sie Ausstellungen, sprechen Sie mit einem Parkranger und statten Sie dem Buchladen der Grand Canyon Association einen Besuch ab.

### BACKCOUNTRY INFORMATION CENTER

Das Besucherzentrum ist im Verwaltungsgebäude untergebracht und bietet Informationen über Wanderungen im Inneren der Schlucht und Genehmigungen zum Betreten des Wildgebiets sowie für mehrtägige Wanderungen.

## Unternehmungen

### NEHMEN SIE AN EINEM KOSTENLOSEN PARKRANGER-PROGRAMM TEIL

Entdecken Sie die verborgenen Geheimnisse des Grand Canyon. Die aktuelle Liste der Parkranger-Programme erhalten Sie im Besucherzentrum am North Rim.
auf go.nps.gov/gc_activities

### GENIESSEN SIE DEN AUSBLICK

Genießen Sie den Blick auf die Schlucht von der Grand Canyon Lodge, auf Wanderwegen entlang des Schluchtrandes oder bei malerischen Fahrten auf dem Walhalla Plateau, die zum Point Imperial und Cape Royal führen.

### MACHEN SIE EINE WANDERUNG

Auf Seite 13 lesen Sie Informationen über Tageswanderungen am Schluchtrand und im Inneren der Schlucht.

### MACHEN SIE EINEN FAHRRADAUSFLUG

Fahrräder sind auf allen Straßen zulässig, wenn nicht anders angegeben. Keine Fahrräder auf Wanderwegen, außer dem Bridle Path und Arizona Trail.

## Aussichtspunkte vom Fahrzeug aus

### POINT IMPERIAL

Fahren Sie vom Besucherzentrum aus 11 Meilen (18 km), um Mount Hayden und den Marble Canyon zu sehen. Diese landschaftlich schöne Fahrt dauert in jede Richtung 20 Minuten.

### CAPE ROYAL

Fahren Sie vom Besucherzentrum aus 23 Meilen (37 km), um Angels Window und die alten Pueblo-Ruinen in den Walhalla Glades zu sehen. Nehmen Sie sich viel Zeit, diese Fahrt zu genießen. Sie dauert 45 Minuten in jede Richtung.

*Hinweis*: Fahrzeuge, die mehr als 30 Fuß (9 m) lang sind, sind für die Straßen zu Point Imperial und Cape Royal nicht geeignet.

# Dienstleistungen und Einrichtungen am North Rim

**IM PARK**
**North Rim Campground (NPS)**
18-25 $ pro Übernachtung. Keine Anschlüsse; Abwasserentsorgung vorhanden. Der Aufenthalt ist auf sieben Tage pro Saison begrenzt. Geöffnet vom 15. Mai bis 31. Oktober. Der Campingplatz ist für die meisten Nächte voll ausgebucht. Reservierung im Voraus wird dringend empfohlen.
877-444-6777
recreation.gov

**AUSSERHALB DES PARKS**
**DeMotte Campground (US Forest Service)**
18 Meilen (28 km) nördlich vom North Rim. 20 US$ pro Übernachtung; keine Anschlüsse für Wohnwagen, keine Reservierung. Geöffnet vom 15. Mai bis 15. Oktober. Reservierung für die Hälfte der Plätze: 877-444-6777 oder www.recreation.gov
Informationen: 928-643-7395
fs.usda.gov

**Jacob Lake Campground (US Forest Service)**
45 Meilen (75 km) nördlich vom North Rim. 20 US$ pro Übernachtung; keine Anschlüsse für Wohnwagen. Geöffnet vom 15. Mai bis 15. Oktober. Reservierungen: 877-444-6777 oder
recreation.gov
Informationen: 928-569-2333 oder
fs.usda.gov

**Kaibab Camper Village (Privat)**
Befindet sich 0,25 Meilen (0,5 km) südlich von Jacob Lake am Arizona Highway 67. Geöffnet vom 15. Mai bis 15. Oktober; Anschlüsse für Wohnwagen verfügbar.
928-643-7804
928-526-0924, während der Nebensaison
kaibabcampervillage.com

## Unterkunft

**IM PARK**
**Grand Canyon Lodge**
Reservieren Sie bei Forever Resorts; buchen Sie frühzeitig. Rufen Sie die Lodge an und fragen Sie, ob am selben Tag ein Zimmer verfügbar ist. Geöffnet vom 15. Mai bis 15. Oktober.
877-386-4383
grandcanyonforever.com

**AUSSERHALB DES PARKS**
**Kaibab Lodge**
Befindet sich 18 Meilen (30 km) nördliche vom North Rim; May 15 to October 15, mit Restaurant und Laden.
928-638-2389
kaibablodge.com

**Jacob Lake Inn**
Befindet sich 45 Meilen (75 km) nördlich des North Rim in Jacob Lake in Arizona; das ganze Jahr über geöffnet. Inklusive Restaurant, Laden und Tankstelle mit Zahlung an der Zapfsäule rund um die Uhr. Propan erhältlich.
928-643-7232
jacoblake.com

## Essen und Trinken

**IM PARK**
**Grand Canyon Lodge Dining Room**
Bietet einen Ausblick über die Schlucht; Tischreservierung zum Abendessen wird empfohlen; täglich geöffnet.

**Deli in the Pines**
Im Grand Canyon Lodge Komplex; täglich geöffnet.

**Roughrider Saloon**
Im Grand Canyon Lodge Komplex; täglich geöffnet.

**Coffee Shop**
Befindet sich im Roughrider Saloon; bietet Kaffee, Bagel und Gebäck morgens und leichte Kost, Vorspeisen und Cocktails später am Tag.

**Chuckwagon Buffet**
Befindet sich in der Grand Canyon Lodge. Wählen Sie ein unbegrenztes oder Einmal-Buffet oder und nehmen Sie Ihr Abendessen von der Aula auf die Veranda mit.

## Sonstige Dienstleistungen

Am North Rim finden Sie verschiedene weitere Leistungen, darunter Tankstellen, eine Werkstatt, einen Waschsalon, Duschen, eine Poststelle und vieles mehr.
go.nps.gov/o2ib4w

# Führungen und Ausflüge

## Rundflüge

Alle Rundflüge beginnen am Grand Canyon Airport in Tusayan, Arizona außerhalb des South Rim des Parks. Täglich werden Rundflüge sowohl in Flugzeugen als auch Hubschraubern angeboten.

**FLUGZEUGE**

**Grand Canyon Airlines**
866-235-9422
grandcanyonairlines.com

**Westwind Air Service**
888-869-0866
westwindairservice.com

**Vision Airlines**
800-256-8767
visionholidays.com

**HUBSCHRAUBER**

**Grand Canyon Helicopters**
855-326-9617
grandcanyonhelicoptersaz.com

**Maverick Helicopters**
888-261-4414
maverickhelicopter.com

**Papillon Grand Canyon Helicopters**
888-635-7272
papillon.com

## Maultierritte

Es werden eintägige und mehrtätige Maultierausritte in den Canyon angeboten.
Weitere Informationen unter go.nps.gov/14jx4c

**SOUTH RIM**

**Xanterra Parks & Resorts**
303-297-2757 oder 888-297-2757
grandcanyonlodges.com

**NORTH RIM**

**Grand Canyon Trail Rides**
15. Mai bis 15. Oktober
435-679-8665
canyonrides.com

## Fahrradverleih und Touren

Fahrrad-, Rollstuhl- und Kinderwagenverleih sind von März bis Januar möglich, sofern das Wetter es zulässt. Mieten Sie ein Fahrrad für eine selbst geführte Tour am Schluchtrand entlang oder entscheiden Sie sich für die saisonal angebotenen geführten Fahrradtouren. Am 1. Weihnachtsfeiertag geschlossen.

**Bright Angel Bicycles and Café**
928-638-3055
bikegrandcanyon.com

## Busfahrten

Tägliche Führungen am South Rim entlang zu Hermits Rest und Desert View und Ausflüge zum Sonnenauf- und -untergang. Touristenführer erläutern die Geschichte und Geologie, während Sie entspannt die Aussichten der Schlucht genießen. Rollstuhlgerechte Reisebusse nach Vereinbarung.

**Xanterra Parks & Resorts**
303-297-2757 oder 888-297-2757
grandcanyonlodges.com

## Flussabenteuer

Eine Raftfahrt auf dem Colorado River durch den Grand Canyon ist ein ultimatives Abenteuer, das Sie ihr Leben lang nicht vergessen werden. Es werden mehrere Optionen angeboten, damit Sie den Fluss zu unterschiedlichen Zeiten und Kosten erkunden können.

**1-TÄGIGE GEWERBLICHE EXKURSIONEN**

Bei halb- und ganztägigen Ausflügen vom 1. März bis 30. November treiben Sie auf ruhigem Wasser vom Glen Canyon Dam bis zu Lees Ferry 15 Meilen (24 km) auf dem Fluss entlang.

**Glen Canyon Rafting Hospitality**
800-992-8022
riveradventures.com/glen-canyon-float-trips/glen-canyon-float-trip-experience/

**2- BIS 5-TÄGIGE FLUSSFAHRTEN IN DER UNTEREN SCHLUCHT**

Private Flussfahrten können 52 Flussmeilen (84 km) von Diamond Creek bis Lake Mead zurücklegen. Genehmigungen ab ein Jahr im Voraus in Antragsreihenfolge erhältlich. Der National Park Service erhebt keine Gebühren für Genehmigungen für diesen Flussabschnitt, aber der Hualapai-Stamm erheb Zugangsgebühren für die Überquerung seines Reservats. Weitere Informationen und Antragsformulare finden Sie unter: go.nps.gov/sxsoub

**3- BIS 18-TÄGIGE GEWERBLICHE EXKURSIONEN**

Die folgenden Unternehmen bieten drei- bis neunzehntägige Flussfahrten durch den Grand Canyon über eine Distanz von 226 Meilen (364 km) von Lees Ferry bis zum Diamond Creek. Es werden unterschiedliche Reisen in großen motorisierten Rafts, Ruder- oder Paddel-Rafts und Dorys angeboten.

**Aramark-Wilderness River Adventures**
800-992-8022
riveradventures.com

**Arizona Raft Adventures**
800-786-7238
azraft.com

**Arizona River Runners**
800-477-7238
raftarizona.com

**Canyon Explorations/ Canyon Expeditions**
800-654-0723
canyonexplorations.com

**Canyoneers, Inc.**
800-525-0924
canyoneers.com

**Colorado River & Trail Expeditions, Inc.**
800-253-7328
crateinc.com

**Grand Canyon Dories**
800-346-6277
oars.com/grandcanyon/dories.html

**Grand Canyon Expeditions Co.**
800-544-2691
gcex.com

**Grand Canyon Whitewater**
800-343-3121
grandcanyonwhitewater.com

**Hatch River Expeditions**
800-856-8966
hatchriverexpeditions.com

**O.A.R.S. Grand Canyon**
800-346-6277
oars.com

**Outdoors Unlimited**
800-637-7238
outdoorsunlimited.com

**Tour West**
800-435-9107
twriver.com

**Western River Expeditions**
866-904-1160
westernriver.com

**12- BIS 25-TÄGIGE PRIVATE AUSFLÜGE**

Weil die Nachfrage das Angebot weit übersteigt, gibt der Park per gewichteter Lotterie nichtgewerbliche Genehmigungen zur Reise von Lees Ferry zum Diamond Creek aus. Jeden Februar wird die Mehrzahl der Startdaten für das nächste Jahr in einer Hauptlotterie verlost. Im Laufe des Jahres werden weitere Lotterien durchgeführt, um abgesagte Reisen zu verlosen. go.nps.gov/ig4s55

# Wanderkarte

# Tageswanderungen

Das Wandern im Grand Canyon ist ein lebensveränderndes Erlebnis, an das Sie sich stets gerne erinnern werden. Mit der richtigen Planung können Sie gewährleisten, dass Ihnen Ihr Wandererlebnis in guter Erinnerung bleibt. Wandertipps finden Sie auf Seite 14.

Es wird davon abgeraten, die Hin- und Rückwanderung zum Colorado River an einem einzigen Tag zu machen, weil es gefährlich ist. Die Sommerhitze führt gelegentlich zu Todesfällen. Im Winter können kalte Temperaturen und rutschige Wege zu Unfällen und Unterkühlung führen.

Wenn Sie eine mehrtägige Wanderung machen möchten, informieren Sie sich auf den Seiten 15 bis 16 und beantragen Sie beim Backcountry Information Center eine Genehmigung.

| South Rim | Ziel | Entfernung hin und zurück | Dauer hin und zurück | Höhenunterschied | Anmerkungen |
|---|---|---|---|---|---|
| **Rim Trail** | | | | | |
| Vorwiegend flach, viele Teile sind für Rollstühle geeignet. Einfach zu begehen mit stillen Ausblicken. Führt am Schluchtrand entlang von Hermits Rest nach Osten zum South Kaibab Trailhead. Beginnen Sie an einem beliebigen Ausblickpunkt und nutzen Sie die kostenlosen Shuttlebusse, um Ihren Ausflug wunschgemäß zu gestalten; Die *Taschenkarte* des South Rim enthält Informationen zum Verlauf. | Führt 13 Meilen (21 km) lang am Schluchtrand entlang | Nach Wunsch | 15 Minuten bis ganzer Tag | 200 Fuß<br>60 m | Weitgehend befestigt, außer vom Monument Creek Vista Ausblickpunkt nach Osten bis zum Powell Point |
| **Bright Angel Trail** | | | | | |
| Dieser beliebte Steilpfad in die Schlucht beginnt westlich von der Bright Angel Lodge. Der obere Teil ist nachmittags teilweise verschattet. Bei Indian Garden steht das ganze Jahr über Wasser zur Verfügung, sofern keine Leitungsrisse vorhanden sind. | 1 ½-Mile Resthouse | 3 Meilen<br>4,8 km | 2 bis 4 Stunden | 2.112 Fuß<br>644 m | WC<br>Wasser<br>Mai bis Oktober |
| | 3-Mile Resthouse | 6 Meilen<br>9,6 km | 4 bis 6 Stunden | 2.112 Fuß<br>644 m | WC<br>Wasser<br>Mai bis Oktober |
| | Indian Garden | 9,2 Meilen<br>14,8 km | 6 bis 9 Stunden | 3.060 Fuß<br>933 m | Trinkwasser das ganze Jahr über<br>WC |
| **South Kaibab Trail** | | | | | |
| Der Wanderweg beginnt südlich vom Yaki Point am South Kaibab Trailhead; Sie müssen den kostenlosen Shuttlebus bis zum Wanderwegausgangspunkt nehmen. Bester Ausblick für eine relativ kurze und steile Wanderung, aber kein Wasser. Der obere Teil des Wegs liegt nachmittags in der prallen Sonne und bietet wenig oder gar keinen Schatten. Möglicherweise gibt es keine Schilder, die Umkehrpunkte anzeigen. | Ooh Ahh Point | 1,8 Meilen<br>2,9 km | 1 bis 2 Stunden | 600 Fuß<br>180 m | Kein Wasser<br>Erster Blick nach Osten |
| | Cedar Ridge | 3 Meilen<br>4,8 km | 2 bis 4 Stunden | 1.140 Fuß<br>347 m | Kein Wasser<br>WC |
| | Skeleton Point | 6 Meilen<br>9,6 km | 4 bis 6 Stunden | 2.040 Fuß<br>622 m | Kein Wasser<br>Pferdestange |

| North Rim | Ziel | Entfernung hin und zurück | Dauer hin und zurück | Höhenunterschied | Anmerkungen |
|---|---|---|---|---|---|
| **Bright Angel Point** | | | | | |
| Ein kurzer, befestigter Wanderweg am Schluchtrand entlang führt zu einem atemberaubenden Ausblick über die Schlucht. Der Wanderweg beginnt an einem Holzuntertand auf dem Parkplatz neben dem Besucherzentrum oder auf einer Veranda hinter der Grand Canyon Lodge. Wanderweg nicht für Rollstühle geeignet. | Bright Angel Point | 0,5 Meilen<br>0,8 km | 30 Minuten | 200 Fuß<br>60 m | Kein Wasser |
| **Widforss Trail** | | | | | |
| Bereits ein kurzer Spaziergang an diesem Weg entlang bietet Blicke auf Wald- und Schluchtlandschaften und kann äußerst befriedigend sein. Folgen Sie dem unbefestigten Weg 0,25 Meilen (0,4 km) südlich von der Straße nach Cape Royal eine Meile (1,6 km) weit bis zum Ausgangspunkt des Wanderwegs. | Widforss Point | 9,6 Meilen<br>15,5 km | 6 Stunden | 200 Fuß<br>60 m | Kein Wasser<br>Führungsbroschüre des Wanderwegs am Ausgangspunkt erhältlich |
| **North Kaibab Trail** | | | | | |
| Der Wanderwegausgangspunkt befindet sich zwei Meilen (3 km) nördlich von der Grand Canyon Lodge. Dieser Steilpfad beginnt im Wald, fällt aber dann schnell in die Schlucht ab. Möglicherweise treffen Sie auf Maultiere. Im Frühjahr kann die Öffnung des Wanderwegs für Reparaturen verzögert werden. | Coconino Overlook | 1,4 Meilen<br>2,3 km | 1 bis 2 Stunden | 800 Fuß<br>245 m | Kein Wasser<br>Weiter Ausblick |
| | Supai Tunnel | 4 Meilen<br>6,4 km | 3 bis 4 Stunden | 1.450 Fuß<br>445 m | Wasser<br>Mai bis Oktober |

# Wandertipps

## Packen Sie einen Rucksack für den Tag mit:

**WASSER**
Nehmen Sie je nachdem, wie anstrengend und lange die Wanderung ist, mindestens zwei Liter Wasser mit. Nehmen Sie für den Fall von Leitungsrissen oder -reparaturen immer ein Mittel zur Wasseraufbereitung mit.

**PROVIANT**
Salzige Imbisse und kalorienreiche Mahlzeit(en).

**ERSTE-HILFE-KIT**
Nehmen Sie Ihre verschreibungspflichtigen Medikamente, Mittel zur Behandlung von Blasen, Panzerband und ein Taschenmesser mit.

**KARTE ODER WANDERFÜHRER**
Machen Sie sich mit dem Weg vertraut, einschließlich Wegbeschaffenheit und Wasserquellen.

**TASCHEN- ODER STIRNLAMPE**
Nehmen Sie Ersatzbatterien mit; es kann sein, dass Sie von der Dunkelheit überrascht werden. Mobiltelefone geben eventuell nicht genug Licht ab und ihre Batterie kann leer werden.

**SONNENSCHUTZ**
Sonnenschutzmittel, breitkrempiger Hut und Sonnenbrille.

**KOMMUNIKATIONSMITTEL**
Schreien, eine Trillerpfeife, Signalspiegel und Mobiltelefone – es gibt zwar nicht überall eine Funkverbindung, Telefone können aber dennoch hilfreich sein.

**NOTZELT**
Eine leichte Plane für Schatten und als Notzelt.

**RICHTIGE AUSRÜSTUNG**
Mehrlagige Kleidung zum Schutz gegen das Wetter. Tragen Sie eingetragene Wanderstiefel mit festen Sohlen. Bringen Sie Treckingstöcke mit, um die Gelenke zu schonen.

## Vorsicht!

**TAGESWANDERUNGEN ZUM FLUSS**
***Von Wanderungen, die am selben Tag zum Fluss und zurück führen***, wird aufgrund von extremem Wetter, langen Entfernungen und einem Höhenunterschied von fast 5.000 Fuß (1.500 m) in jede Richtung **unter allen Umständen abgeraten**.

**GESUNDHEITLICHE GEFAHREN**
Machen Sie sich mit den Symptomen und der Behandlung von Hitzeerkrankungen, Unterkühlung, Flüssigkeitsmangel und einem gestörten Elektrolythaushalt vertraut.

**ÜBERANSTRENGUNG**
Häufig führen überehrgeizige Pläne dazu, dass Besucher nicht auf das richtige Tempo und ihr körperliches Wohlbefinden achten. Wenn Sie sich unwohl fühlen, müssen Sie sich ausruhen. Denken Sie daran, dass Sie für die Rückwanderung doppelt so lange brauchen wie für den Abstieg.

**KEIN SCHWIMMEN**
Der Colorado River ist das ganze Jahr über schnell, breit und kalt (46 °F/8 °C). Schwimmen Sie nicht im Fluss – Sie werden es nicht überleben!

**WERFEN SIE KEINE STEINE**
Steine und andere Gegenstände, die über den Rand geworfen oder durch Abkommen vom Weg abgetreten werden, können weiter unten befindliche Wanderer oder Wildtiere verletzen.

## Intelligent Wandern

**PLANEN**
Eine erfolgreiche Wanderung erfordert Wissen, Vorbereitung und einen guten Plan. Der Grand Canyon ist nicht der richtige Ort für Spontanität. Informieren Sie sich vor der Wanderung auf jeden Fall über das Wetter und die Wegbedingungen.

**ESSEN UND TRINKEN**
Nehmen Sie jedes Mal, wenn Sie Wasser oder ein Sportgetränk trinken, einen kleinen Imbiss zu sich.

**AUSRUHEN**
Setzen Sie sich mindestens einmal pro Stunde 10 Minuten lang hin, stellen Sie die Beine hoch und ruhen Sie sich aus.
Wenn Sie sich unwohl fühlen, ruhen Sie sich aus, bis es Ihnen besser geht.

**HINTERLASSEN SIE KEINE SPUREN**
Tageswanderer können in der Schlucht im wahrsten Sinne des Wortes Spuren hinterlassen. Schreiben Sie Ihren Freunden eine Postkarte, anstatt an die Wände zu kritzeln. Nehmen Sie Ihren Müll mit sich, einschließlich des Toilettenpapiers. Füttern Sie das Wild nicht und schützen Sie Ihr Essen vor Tieren, die an das Füttern gewöhnt sind.

*Bleiben Sie beisammen, befolgen Sie Ihren Plan und seien Sie sich darüber im Klaren, wo und wie Sie Hilfe finden.*

### Informationen zur Sicherheit beim Wandern

**SOMMER**
go.nps.gov/iopezu

**WINTER**
go.nps.gov/1fx2nh

# Rucksacktouren

## Backcountry Information Centers

### Kontakt

**Postanschrift:** Grand Canyon Permits Office
National Park Service
1824 S. Thompson St., Suite 201
Flagstaff, Arizona 86001 USA

**Email:** grca_bic@nps.gov

**Fax:** 928-638-2125

**Tel:** 928-638-7875;
montags bis freitags von
8.00 bis 17.00 Uhr Mountain
Standard Time besetzt

Wildgebietinformationen:
go.nps.gov/1lvc55

**SOUTH RIM**
Das ganze Jahr hindurch täglich geöffnet von 8.00 bis 12.00 Uhr und von 13.00 bis 17.00 Uhr.

**NORTH RIM**
Täglich geöffnet von
8.00 bis 12.00 Uhr und von 13.00 bis 17.00 Uhr
Mitte Mai bis Mitte Oktober
Im Verwaltung und Backcountry Office

### Benötige ich eine Genehmigung?

Der Grand Canyon National Park verlangt eine Genehmigung für mehrtägige Ausflüge in die Wildgebiete, darunter:

- Wandern
- Reiten
- Skilanglauf
- Wanderungen vom Fluss weg durch Teilnehmer an Flussfahrten
- Campen am Schluchtrand außer in gekennzeichneten Campingplätzen

Für Tageswanderungen, Tagesausritte, Flussfahrten, Maultierritte und Übernachtungen in Schlafsälen oder Hütten auf der Phantom Ranch ist keine Genehmigung erforderlich.

### Beantragung

Alle Genehmigungen für mehrtägige Wanderung in die Wildgebiete beantragen Sie beim Backcountry Information Center. Der Park nimmt Anfragen nur per Fax, Post oder persönlich entgegen. Telefonische Anfragen und Anfragen per Email werden nicht angenommen.

### Genehmigungspreis

10 US$ pro Genehmigung zuzüglich 8 US$ pro Person oder Reit-/Packtier pro Übernachtung unterhalb des Schluchtrands und 8 US$ pro Gruppe und Übernachtung oberhalb des Schluchtrands. Bei abgelehntem Antrag entstehen keine Kosten.

Genehmigungen für die Wildgebiete gelten zuzüglich der Parkeintrittsgebühren und können nach dem Einreichen nicht rückerstattet werden. Für Genehmigungen, die mindestens vier Tage im Voraus storniert werden, wird eine Wanderergutschrift gewährt (minus einer Stornierungsgebühr in Höhe von 10 US$), die ein Jahr lang gültig ist.

## Wann sollten Sie Genehmigungen beantragen?

Das Backcountry Information Center nimmt Genehmigungsanträge frühestens am Ersten des Monats vier Monate vor dem voraussichtlichen Ausflugsmonat entgegen.

Der Park nimmt die Anträge frühestens etwa 10 Tage vor dem Ersten des Monats vier Monate vor dem voraussichtlichen Ausflugsmonat entgegen. Die frühesten Anträge, die bis 17.00 Uhr Mountain Standard Time am Ersten des Monats eingehen, werden alle in zufälliger Reihenfolge bearbeitet. Danach werden spätere Anträge in der Reihenfolge des Eintreffens bearbeitet.

Stellen Sie Ihren Antrag frühzeitig! Beliebte Nutzungsgebiete/ Campingplätze sind bereits nach der ersten Woche des ersten Monats, in dem Anträge dafür angenommen werden, besetzt.
Verbale, persönliche Genehmigungsanträge werden nur für Startdaten einen bis drei Monate in der Zukunft angenommen.

Schriftliche Anträge für Genehmigungen mit einem Startdatum, das weniger als 21 Tage in der Zukunft liegt, werden nicht angenommen. Während dieses Zeitraums werden nur persönliche Anfragen berücksichtigt.

## Antragsbeantwortung

Der Grand Canyon National Park beantwortet schriftliche Anträge ausschließlich auf dem Postweg. Bitte rechnen Sie mit einer Bearbeitungszeit von mindestens drei Wochen. Wenn Plätze verfügbar sind und alle erforderlichen Gebühren entrichtet wurden, stellt der Park dem Ausflugsleiter auf dem Postweg eine Genehmigung zu.
Wenn Ihr Genehmigungsantrag per Post abgelehnt wurde, können Sie Tageswanderungen in Betracht ziehen oder versuchen, kurzfristig beim Backcountry Information Center vorzusprechen, um eine Genehmigung zu beantragen.

## Kurzfristige Genehmigung für Corridor-Campingplätze

Im Backcountry Information Center für den South Rim und/oder North Rim steht eine begrenzte Anzahl kurzfristiger Genehmigungen für Corridor-Campingplätze zur Verfügung (Indian Garden, Bright Angel und Cottonwood Campingplatz), zu deren Beantragung Sie jedoch persönlich erscheinen müssen. Diese kurzfristigen Genehmigungen werden ausschließlich persönlich ausgestellt und gelten für eine oder zwei aufeinanderfolgende Nächte. Sie können maximal einen Tag vor Beginn einer Wanderung ausgestellt werden.

## Nutzungsgebiete

Der Grand Canyon National Park unterteilt die Wildgebiete in Nutzungsgebiete unterschiedlicher Größe. Die Übernachtungskapazität der einzelnen Nutzungsgebiete hängt von der Größe des Gebiets, der Anzahl geeigneter Campingplätze, der ökologische Empfindlichkeit des Gebiet, seiner Verwaltungseinstufung und seiner Geschichte ab. Weitere Informationen und eine Liste der Nutzungsgebiete finden Sie unter go.nps.gov/whgm99

## Aufenthaltsdauer

Im Bright Angel, Indian Garden, Cottonwood, Hermit, Monument, Horseshoe Mesa und Tapeats Nutzungsgebiet dürfen Besucher pro Zelt- oder Campingplatz maximal zwei Nächte je Wanderung verbringen (aufeinanderfolgend oder nicht). Es gibt eine Ausnahme zu dieser Regel: Vom 15. November bis zum 28. Februar sind im Bright Angel, Indian Garden oder Cottonwood Campingplatz vier Übernachtungen zulässig. In anderen Nutzungsgebieten als den sieben oben genannten Gebieten sind Ausflüge mit maximal sieben Übernachtungen pro Nutzungsgebiet zulässig, die Gesamtausflugsdauer ist jedoch nicht begrenzt.

## Größe von Gruppen

Es sind maximal 11 Teilnehmer pro Gruppe zulässig. Es stehen mehr Genehmigungen für kleine Gruppen (eine bis sechs Personen) als für große Gruppen (sieben bis 11 Personen) zur Verfügung. Je kleiner Ihre Gruppe, desto besser ist Ihre Chance, eine Genehmigung zu erhalten. Wenn Sie versuchen, mehrere Genehmigungen für dieselbe Übernachtung im selben Campingplatz oder Nutzungsgebiet zu erhalten, werden alle Genehmigungen ungültig.

| Für Wandertage im Monat: | Reichen Sie den schriftlichen Antrag ab diesem Datum ein: | Anträge, die bis 17.00 Uhr Mountain Standard Time an diesem Tag eingereicht werden, werden zuerst berücksichtigt: | Persönliche verbale Anträge werden ab diesem Datum entgegengenommen: |
|---|---|---|---|
| Januar | 20. August | 1. September | 1. Oktober |
| Februar | 20. September | 1. Oktober | 1. November |
| März | 20. Oktober | 1. November | 1. Dezember |
| April | 20. November | 1. Dezember | 1. Januar |
| Mai | 20. Dezember | 1. Januar | 1. Februar |
| Juni | 20. Januar | 1. Februar | 1. März |
| Juli | 20. Februar | 1. März | 1. April |
| August | 20. März | 1. April | 1. Mai |
| September | 20. April | 1. Mai | 1. Juni |
| Oktober | 20. Mai | 1. Juni | 1. Juli |
| November | 20. Juni | 1. Juli | 1. August |
| Dezember | 20. Juli | 1. August | 1. September |

# Machen Sie mit

## Lehrer

**KLASSENAUSFLÜGE, KLASSENUNTERRICHT, FERNUNTERRICHT UND WORKSHOPS FÜR LEHRER**

Parkranger bieten rund ums Thema Grand Canyon lehrplanbasierte Klassenausflüge, Vorträge im Klassenzimmer und einen Fernunterricht per Echtzeit-Videoverbindung für Schüler vom Vorschulalter bis zur 12. Klasse. Die Schüler erkunden auf praxisorientierte Weise Konzepte in den Bereichen Geologie, Ökologie und Geschichte.

928-638-7931

nps.gov/grca/learn/education

## Studenten

**SEMESTER IM GRAND CANYON**

Der Grand Canyon National Park bietet in Zusammenarbeit mit der Northern Arizona University und Prescott College ein einzigartiges Semesterstudienprogramm. Während ihres Semesters im Grand Canyon haben die Studenten ein ortspezifisches Lernerlebnis, bei dem der Grand Canyon gleichzeitig Hörsaal und Labor ist. Durch die Kombination aus akademischem und praktischem Lernen entsteht eine unvergleichliche Lernumgebung.

nau.edu/Honors/GCS/

prescott.edu/academics/certifications-/a-grand-canyon-semester.php

## Ehrenamtliche Arbeit

**MÖCHTEN SIE WÄHREND IHRES AUFENTHALTS EINEN BEITRAG LEISTEN? DANN WERDEN SIE EHRENAMTLICHER MITARBEITER IM GRAND CANYON NATIONALPARK!**

Sie können auf verschiedene Weise mithelfen, z. B. indem Sie zu Besucherdienstleistungen beitragen oder Ihr Spezialwissen beisteuern, um die Naturschätze des Grand Canyon Parks zu schützen und zu bewahren.

Unter volunteer.gov finden Sie die derzeitigen Möglichkeiten zum ehrenamtlichen Einsatz im Grand Canyon National Park.

**FLORA**

Helfen Sie mit beim Vegetationsschutzprogramm des National Park Service zur Wiederherstellung des einheimischen Pflanzenbestandes und zum Schutz der ökologischen Integrität des Grand Canyon National Park.
Wenden Sie sich an den Koordinator für ehrenamtliche Mitarbeiter im Vegetationsprogramm unter 928-638-7753. Dort erhalten Sie Informationen über die Möglichkeiten und Berücksichtigung besonderer Anforderungen.

## Junior Ranger

Der Grand Canyon National Park und mehr als 250 weitere Nationalparks bieten ein kostenloses Junior Ranger-Programm an. Im Grand Canyon erhalten Kinder ab vier Jahren in jedem Besucherzentrum des National Park Service ein Junior Ranger-Heft. Eltern können bleibende Erinnerungen schaffen, indem sie zusammen mit ihrem Kind Junior Ranger werden – eine Altersgrenze gibt es nicht. Das ganze Jahr über erhältlich bei Phantom Ranch, Indian Garden und am South Rim; am North Rim nur im Sommer verfügbar.

**TEILNAHME**

Nehmen Sie an einem kostenlosen Parkranger-Programm teil. Führen Sie vier Aktivitäten für die entsprechende Altersgruppe durch. Bringen Sie das ausgefüllte Heft zum Grand Canyon Visitor Center zurück und Sie erhalten ein offizielles Junior Ranger-Zertifikat und einen Aufnäher.

# Außerhalb des Nationalparks

## Kaibab National Forest

Der Forst umschließt sowohl den South Rim als auch den North Rim und bietet Gelegenheit für unvergessliche Erlebnisse.
fs.usda.gov/main/kaibab/home

**SOUTH RIM**
Tusayan Ranger District
176 Lincoln Log Loop
PO Box 3088
Grand Canyon,
Arizona 86023 USA
928-638-2443

**NORTH RIM**
North Kaibab Ranger District
430 South Main Street
PO Box 248
Fredonia, Arizona 86022 USA
928-643-7395

**Foto mit freundlicher Genehmigung des U.S. Forest Service, Southwestern Region, Kaibab National Forest**

## Havasupai Indian Reservation

Die Stammesgebiete der Havasupai umfassen eine große Nebenschlucht auf der Südseite des Colorado River, ca. 190 Meilen (310 km) westlich des Village. Das Reservat liegt außerhalb des Grand Canyon National Park und wird vom Stamm verwaltet. Das Supai Village ist zu Fuß oder Pferd über einen 8 Meilen (13 km) langen Pfad erreichbar. Hier erhalten Sie eine Wandergenehmigung oder reservieren ein Zimmer in der Lodge in Supai:
928-448-2121 Touristenbüro
928-448-2111 Unterkunft
havasupai-nsn.gov



## Die Skywalk im westlichen Grand Canyon

Diese verglaste Fußgängerbrücke befindet sich im westlichen Teil des Grand Canyon National Park und ragt über das Hualapai-Indianerreservat in die Schlucht. Die Skywalk wird vom Hualapai-Indianerstamm als Geschäft betrieben und liegt 250 Meilen (400 km) vom South Rim oder 90 Meilen (145 km) von Las Vegas, Nevada, entfernt. Weitere Informationen und Reservierung unter:
888-868-9378 oder 928-769-2636
grandcanyonwest.com

**Foto mit freundlicher Genehmigung von Hualapai Tourism**

# Partner des Parks

## Grand Canyon Association

Werden Sie Teil von etwas ganz Großem
*Sie können im Grand Canyon National Park einen wichtigen Beitrag leisten!*

Mit Ihrer Hilfe finanziert die Grand Canyon Association (GCA) beeindruckend viele Projekte und Programme, um zu gewährleisten, dass alle Besucher die atemberaubende Schönheit des Grand Canyon genießen können.

Die GCA ist der offizielle gemeinnützige Partner des Parks. In Zusammenarbeit mit dem National Park Service betreibt die Organisation Buchläden an sieben Orten im Park. Einkäufe in den Buchläden tragen zur Finanzierung neuer Ausstellungen, wissenschaftlicher Forschung, Wanderwegerhaltung, Überwachung des Wildbestands, ökologischen Sanierung, Unterstützung der Künste, der Junior Ranger- und Bildungsprogramme und zum Schutz historischer Gebäude bei.

**ENTDECKEN SIE DEN PARK MIT DEM GRAND CANYON FIELD INSTITUTE**
Ob Wandern oder Rucksacktouren, ob Yoga oder Fotografie – im ganzen Park können Sie an Bildungskursen teilnehmen. Rufen Sie an unter 866-471-4435 oder besuchen Sie grandcanyon.org/fieldinstitute

**NEHMEN SIE DEN GRAND CANYON MIT NACH HAUSE**
Werden Sie heute noch Mitglied der Grand Canyon Association. Mitglieder erhalten exklusive Leistungen und Rabatte. Weitere Informationen erhalten Sie im GCA-Buchladen, unter der gebührenfreien Rufnummer 800-858-2808 (in den USA) oder im Internet unter www.grandcanyon.org

Bright Angel Bicycles vermietet Fahrräder und betreibt einen Imbiss in der Nähe des Grand Canyon Visitor Center.

Canyon Trail Rides bietet Maultierritte in die Schlucht für Besucher des North Rim an.

Delaware North Companies Parks & Resorts bietet Dienstleistungen am Desert View und betreibt die Yavapai Lodge, das Trailer Village und den Canyon Village Market.

Forever Resorts betreibt die Grand Canyon Lodge, Läden und Restaurants am North Rim.

Grand Canyon Railway bedient die Stadt Williams in Arizona und das Village am South Rim.

Xanterra Parks & Resorts bietet Unterkunft, Restaurants, Transportdiente und Läden am South Rim des Grand Canyon.