





État des sentiers

 Sol : graviers, rochers et sable ; chaussures de randonnée et bâtons recommandés

 Risque de trébuchement : grosses pierres, racines, rigoles d'érosion

 Terrain irrégulier sur l'ensemble du parcours
Pente latérale : 10 à 50 % Pente : 1 à 27 %

 Sensibilité au vertige : certains sentiers sont déconseillés (notamment Hailstone)

Interdit sur tous les sentiers :



Ne partez pas en randonnée sans :

- Eau
- Électrolytes et encas
- Crème solaire et chapeau
- Carte papier

Arrêtez la randonnée et cherchez un abri ou de l'aide si :

- Vous sentez malade, faible ou fébrile
- Voyez des éclairs ou entendez le tonnerre

En cas d'urgence = Appelez le 911

Dangers spécifiques au parc

Chacun réagit différemment à l'altitude. Écoutez votre corps, ne dépassez pas vos limites !

- Haute altitude = moins d'oxygène
- Ne grimpez pas sur les rochers

Faune sauvage :

- Restez vigilant, regardez où vous mettez les pieds
- Gardez les enfants près de vous et les animaux en laisse
- Rage ! Restez à bonne distance des animaux.

Animaux de compagnie

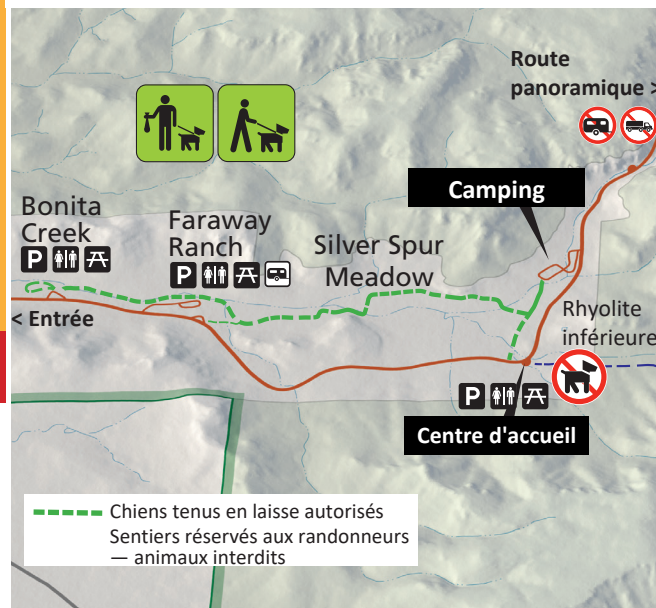
Gardez vos animaux de compagnie près de vous : les animaux sauvages et les serpents constituent un danger pour eux.

Règles

- Les animaux doivent être tenus en laisse en tout temps
- Les déjections doivent être ramassées et éliminées.
- Il est interdit de laisser des animaux de compagnie sans surveillance ou attachés à des objets

Zones autorisées aux chiens

- Randonnée : Boucle Bonita Creek depuis le camping ou le centre d'accueil : 4,4 miles aller-retour
- Sentiers :
 - Bonita Creek (partiellement pavé)
 - Prairie Silver Spur
 - Liaison entre le camping et le centre d'accueil
- Parkings



AVIS : Les animaux de soutien émotionnel, de thérapie, de compagnie ou portés sont autorisés uniquement dans les zones indiquées ci-dessus. Aucun animal n'est autorisé dans les bâtiments fédéraux.

Parc international Dark Sky

En 2021, le Monument national de Chiricahua a été classé comme parc Dark Sky. Les parcs nationaux offrent parmi les meilleures conditions d'observation des étoiles.

Les amateurs d'astronomie pourront admirer des nuits exceptionnellement étoilées depuis n'importe quel parking en plein air, comme celui de Faraway Ranch ou de Bonita Creek. Les premières étoiles peuvent être visibles à l'horizon depuis Echo Canyon ou Massai Point.

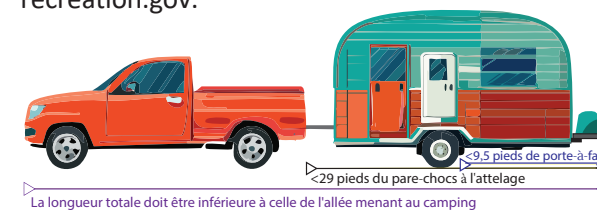
**Les animaux sont particulièrement actifs la nuit. Soyez prudent lorsque vous conduisez ou marchez. Il n'est autorisé de dormir que dans l'enceinte du camping.



Camping

Le camping Bonita Canyon est un petit camping rustique comprenant 23 emplacements, des toilettes à chasse d'eau et un point d'eau. Il n'y a ni douches ni branchements électriques. La longueur maximale des véhicules est de 29 pieds.

Réservations à effectuer à l'avance sur [recreation.gov](https://www.recreation.gov).



Guide et plan du parc



Monument national de Chiricahua Arizona

Terrains accessibles 24 h/24
Le centre d'accueil est ouvert de 8h30 à 16h30

Parking pour véhicules hors gabarit et remorques au Faraway Ranch

Route panoramique

Route pavée aller retour

Continuez sur 6 miles après le centre d'accueil Véhicules de plus de 24 pieds interdits Aucune remorque autorisée



Destinations de randonnée populaires

Sentier d'Echo Canyon vers la Grotto

À 0,5 mile du parking d'Echo Canyon



Heart of the Rocks

Randonnée difficile de plus de 7 miles Ne pas commencer après 13h.



- Chiens en laisse autorisés — Chevaux interdits
- Chevaux et chiens en laisse autorisés
- Chevaux autorisés — Animaux domestiques interdits
- Randonneurs uniquement — Animaux domestiques et chevaux interdits
- ==== Route pavée — Route panoramique
- == Petite randonnée aller-retour
- ▶ Sens recommandé

Le parc respecte la réglementation de l'ADA concernant les chiens formés pour accomplir une tâche spécifique.



Route panoramique :
Aucune remorque / Aucun véhicule de plus de 24 pieds

Randonnées faciles (moins de 2 heures)

Boucle de Bonita Creek - 0,2 mile AR
Accessible. Sentier pavé et plat à travers les prairies. Idéal pour l'observation des oiseaux.

Faraway Ranch au Centre d'accueil — 3 miles AR
Découvrez l'histoire des habitants de la région en marchant sous les arbres le long du sentier Silver Spur Meadow. Retour par le même sentier.

Sentier naturel de Massai Point - boucle de 0,5 mile
Le sentier fait le tour du parking. La partie nord est pavée jusqu'au bâtiment d'exposition. Pour parcourir l'intégralité du circuit, partez en randonnée dans le sens inverse des aiguilles d'une montre depuis le sentier pavé situé au nord-ouest. Sinon, un raccourci difficile, mais avec des marches raides, permet de descendre jusqu'au belvédère.

Echo Canyon jusqu'au-delà de Grotto — 1,2 mile AR
Sentier de difficulté facile à modérée, avec des rochers instables. Recherchez une formation en forme de tunnel sur la droite. Faites demi-tour dès que vous apercevez une fenêtre et des lacets.

Randonnées modérées (2-4 h)

Boucle d'Echo Canyon - 3,3 miles, 560 pieds de dénivelé
Départ depuis Echo ou Massai Point. Pour profiter des plus belles vues sur les rochers, parcourez le circuit dans le sens inverse des aiguilles d'une montre. Parcourez le sentier d'Echo Canyon et découvrez des rochers en équilibre sans nom, la Grotto et des canyons étroits. Tournez à gauche sur le sentier Hailstone pour découvrir le «Pays des merveilles rocheuses» et ses sphérulites uniques. Terminez par une randonnée sur le sentier Ed Riggs.

Sommet du Sugarloaf - 1,8 mile AR, 500 pieds de dénivelé
Montée courte et raide vers le point le plus élevé du parc, avec vue à 360° et ancienne tour de guet.

Natural Bridge - 4,7 miles AR, >1 000 pieds de dénivelé
Montées et descentes dans des zones brûlées offrant des vues spectaculaires. Le pont est visible de loin.

Randonnées difficiles (4-6 h)

Heart of the Rocks depuis Echo Canyon - 7,4 miles AR, >1 000 pieds de dénivelé
Empruntez le sentier Ed Riggs jusqu'à Mushroom Rock et Big Balanced Rock, puis descendez vers Heart of the Rocks. Avancez à travers les arbres jusqu'à ce que vous aperceviez un panneau indicateur de sentier sur la gauche. Grimpez sur les gros rochers situés près de ce panneau et continuez dans le sens des aiguilles d'une montre. La boucle Heart of the Rocks est trop difficile à suivre en sens inverse. Retour par les mêmes sentiers.

Les durées indiquées correspondent à la randonnée complète (boucle ou aller-retour) pour des randonneurs de niveau moyen à confirmé, sans compter le trajet en voiture depuis le centre d'accueil. randonnée complète (boucle ou aller-retour) pour des randonneurs de niveau moyen à confirmé, sans compter le trajet en voiture depuis le centre d'accueil.

Randonnées très difficiles (4-8 h)

Heart of the Rocks depuis le Centre d'accueil — 7,4 miles AR, 1 600 pieds de dénivelé
Plus exigeant, avec un peu d'ombre. Remontez jusqu'à Rhyolite inférieure, puis empruntez la montée raide de Sarah Deming avant de descendre vers Heart of the Rocks. Marchez jusqu'au panneau indiquant le sentier sur la gauche. Montez sur les gros rochers et continuez dans le sens des aiguilles d'une montre. Retour par les mêmes sentiers.

Grande boucle — 8,5 à 12 miles
Reliez les sentiers supérieurs pour tout voir en une seule randonnée. Le sentier Echo Canyon et Heart of the Rocks sont des incontournables. Demandez des précisions et les différentes options.