

Zion National Park

Guía de Información

National Park Service
U.S. Department of the Interior

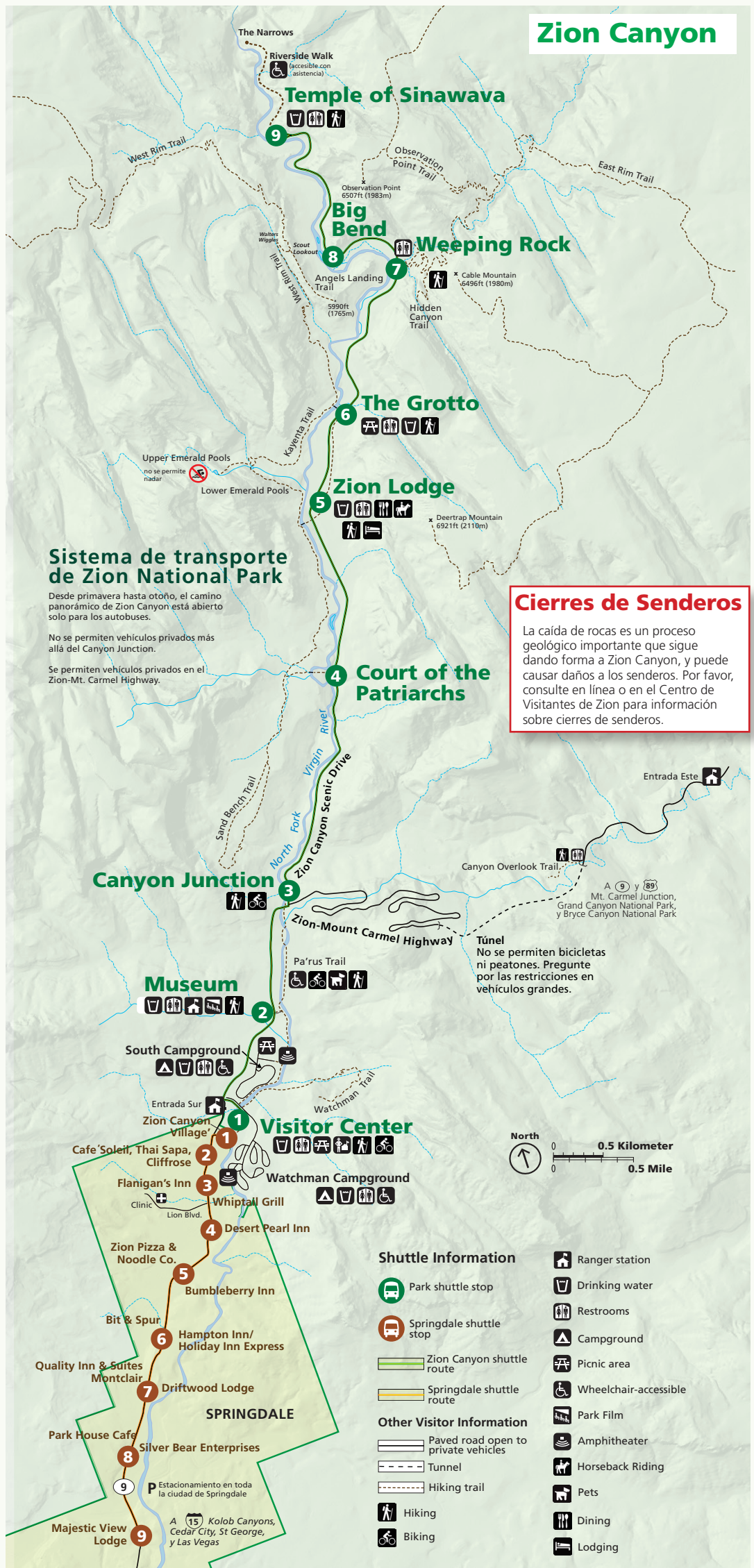
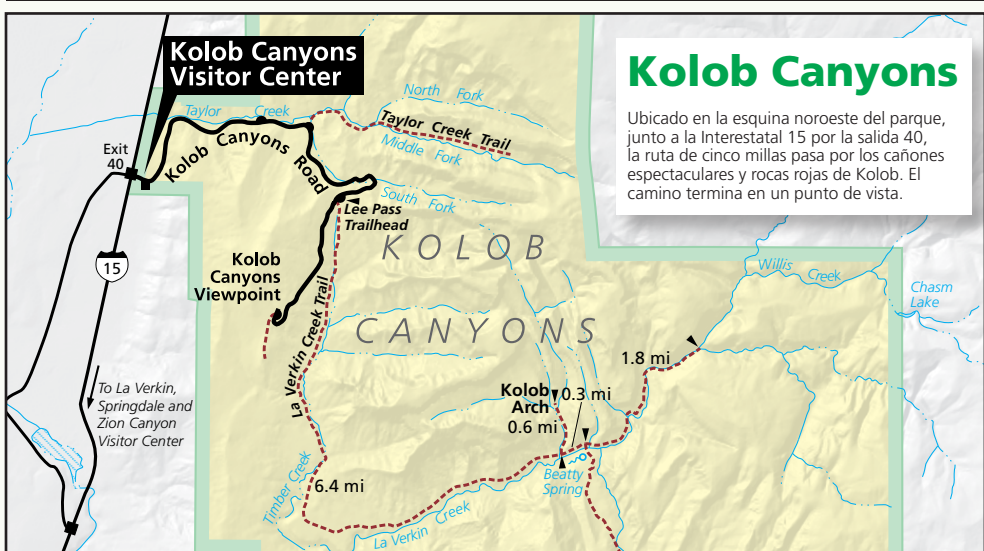


Guía de Senderismo

Parada de Transporte	Caminata Ubicación	Viaje de Ida y Vuelta	Cambio de Elevación	Descripción
Easy				
1	Pa'rus Trail Zion Canyon Visitor Center	2 horas 3.5 mi / 5.6 km	50 ft / 15 m	Un sendero pavimentado sigue al Virgin River desde el área de South Campground hasta Canyon Junction. Las personas en silla de ruedas podrían necesitar ayuda.
1	Archeology Trail Zion Canyon Visitor Center	0.5 hora 0.4 mi / 0.6 km	80 ft / 24 m	Corto, pero empinado. Comienza cerca de la entrada al sector de estacionamiento del Centro de Visitantes. Ascienda hasta los contornos de varios edificios prehistóricos. Exposiciones junto al sendero.
5	Lower Emerald Pool Trail Zion Lodge	1 hora 1.2 mi / 1.9 km	69 ft / 21 m	Caidas menores. Un sendero pavimentado que conduce a la piscina natural y cascadas.
6	The Grotto Trail Zion Lodge The Grotto	0.5 hora 1 mi / 1.6 km	35 ft / 11 m	El sendero conecta Zion Lodge con The Grotto. Este sendero es ideal para la observación de la vida silvestre.
7	Weeping Rock Trail Weeping Rock	0.5 hora 0.4 mi / 0.6 km	98 ft / 30 m	El sendero pavimentado es corto y empinado con caídas menores. Termina en una alcoba de roca con manantiales elevados. Exposiciones junto al sendero.
9	Riverside Walk Temple of Sinawava	1.5 horas 2.2 mi / 3.5 km	57 ft / 17 m	Caidas menores. El sendero pavimentado que sigue al Virgin River a lo largo del fondo del parque. Exposiciones junto al sendero. Las personas en silla de ruedas podrían necesitar ayuda.
Moderado				
1	Watchman Trail Zion Canyon Visitor Center	2 horas 3.3 mi / 4.3 km	368 ft / 112 m	Caidas moderadas. Termina en un punto de vista de las Torres de la Virgen, Zion Canyon y Springdale.
5	Sand Bench Trail Zion Lodge	5 horas 7.6 mi / 12.2 km	466 ft / 142 m	Sendero comercial para montar a caballo; abierto de Marzo a Octubre. Camina sobre un derrumbe masivo debajo de The Sentinel. Arena profunda y poca sombra.
5	Upper Emerald Pool Trail Zion Lodge	1 hora 1 mi / 1.6 km	200 ft / 61 m	Caidas moderadas. Un sendero arenoso y rocoso que sube a la piscina esmeralda superior en la base de un acantilado. No se permite nadar.
6	Kayenta Trail The Grotto	1.5 horas 2 mi / 3.2 km	150 ft / 46 m	Caidas moderadas. Una escalada no asfaltada hasta Middle Emerald Pools. Conecta The Grotto con el sendero a Middle Emerald Pools.
Túnel del lado Este	Canyon Overlook Zion-Mt. Carmel Hwy	1 hora 1 mi / 1.6 km	163 ft / 50 m	Caidas altas, en su mayoría cercadas. El sendero rocoso y desigual termina en un punto de vista de Pine Creek Canyon y la parte inferior de Zion Canyon. Solo puedes girar a la derecha en el estacionamiento.
Kolob Canyons	Taylor Creek Trail Kolob Canyons Road	3.5 horas 5.0 m / 8.0 km	450 ft / 137 m	Limitado a 12 personas por grupo. Sigue el tenedor de medio de Taylor Creek más allá de dos cabañas a Double Arch Alcove.
Kolob Canyons	Timber Creek Overlook Trail Kolob Canyons Road	0.5 hora 1 mi / 1.6 km	100 ft / 30 m	Sigue una cresta a las vistas de Timber Creek, Kolob Terrace y las montañas de Pine Valley.

Difícil				
6	Angels Landing a West Rim The Grotto	4 horas 5.4 mi / 8.7 km	1,488 ft / 453 m	Caidas altas. No es para niños pequeños ni para nadie que tenga miedo a las alturas. La última sección es una ruta a lo largo de una cresta empinada y estrecha hasta la cima.
7	Hidden Canyon Trail Weeping Rock	2.5 horas 2.4 mi / 3.9 km	850 ft / 259 m	Caidas altas. No para nadie temeroso de alturas. Sigue por un acantilado hasta la boca de un cañón estrecho.
7	Observation Point a East Rim Trail Weeping Rock	6 horas 8 mi / 12.9 km	2,148 ft / 655 m	Caidas altas. Sube por Echo Canyon hasta un punto de vista del Zion Canyon. Acceso a los senderos Cable Mountain, Deertrap Mountain y East Mesa.
9	The Narrows a Riverside Walk The Grotto	8 horas 9.4 mi / 15.1 km	334 ft / 102 m	Lea la información en el reverso y revise condiciones en el Centro de Visitantes antes de intentarlo. Los altos niveles de agua pueden impedir el acceso a los Narrows.
Kolob Canyons	Kolob Arch a La Verkin Creek Trail Kolob Canyons Road	8 horas 14 mi / 22.5 km	1,037 ft / 316 m	Limitado a 12 personas por grupo. Sigue La Verkin y Timber Creek. Un camino por el lado que llega al Kolob Arch, uno de los arcos más grandes del mundo.

Permanezca en los senderos establecidos y tenga cuidado donde pise; especialmente en miradores y cerca de las bajadas profundas. Manténgase siempre alejado de los bordes del acantilado. Cuidado con los niños. Las personas inseguras sobre las alturas deben detenerse si se sienten incómodos. Nunca lancen ni rueden rocas; es posible que hay excursionistas más abajo.



Cierres de Senderos
La caída de rocas es un proceso geológico importante que sigue dando forma a Zion Canyon, y puede causar daños a los senderos. Por favor, consulte en línea o en el Centro de Visitantes de Zion para información sobre cierres de senderos.

Horario de Transporte

El horario de los autobuses está sujeto a cambios. Por favor consulte en las paradas de autobús, en línea o en el Centro de Visitantes de Zion para obtener información actual.

Autobús de Zion Canyon	Primavera	Verano	Otoño	Invierno	Hoy
Primer Autobús desde Zion Canyon Visitor Center Centro de Visitantes de Zion Canyon	7:00 am	6:00 am	7:00 am	Fuera de Servicio	
Último Autobús desde Zion Canyon Visitor Center desde Temple of Sinawava desde Zion Lodge	6:00 pm 6:44 pm 7:00 pm	8:30 pm 9:15 pm 9:30 pm	6:30 pm 7:15 pm 7:30 pm	Fuera de Servicio	
Autobús de Springdale					
Primer Autobús desde Majestic View Lodge desde la Entrada Peatonal de Zion	Fuera de Servicio	7:10 am 7:30 am	8:10 am 8:30 am	Fuera de Servicio	
Último Autobús desde la Entrada Peatonal de Zion desde Majestic View Lodge	Fuera de Servicio	10:00 pm 10:15 pm	8:00 pm 8:15 pm	Fuera de Servicio	

Información de Contacto

Dirección Postal
1 Zion Park Blvd.
State Route 9
Springdale, UT 84767

Sitio Web
www.nps.gov/zion

Redes Sociales
www.facebook.com/zionnps
www.instagram.com/zionnps
www.twitter.com/zionnps

Información Sobre el Parque
(435) 772-3256

Correo Electrónico
zion_park_information@nps.gov

Emergencias
911 o (435) 772-3322



Transporte

Para proteger los recursos del parque, le pedimos que se estacionen solo en los espacios designados. Para su seguridad, los guardaparques hacen cumplir las leyes contra el alcohol y los delitos de conducción relacionados con las drogas, incluyendo las violaciones de contenedores abiertos. Para obtener información sobre las condiciones de las carreteras de Utah, llame al (866) 511-8824.



CONDUCIENDO

Los caminos del parque son utilizados por vehículos, bicicletas, peatones e incluso vida silvestre. Obedece los límites de velocidad publicados. A menos que se indique lo contrario, el límite de velocidad máxima es de 35 mph. Los cinturones de seguridad o asientos de seguridad para niños son requeridos para todos los ocupantes de un vehículo. Por favor apague su motor cuando su vehículo esté parado.



AUTOBÚS DE ZION CANYON

Durante gran parte del año, el camino panorámico de Zion Canyon sólo es accesible por autobús. Consulte el horario para las fechas de este servicio gratuito. Los autobuses son accesibles para sillas de ruedas y tienen espacio para mochilas, equipo de escalada y al menos tres bicicletas. Mientras esté en el cañón, puede subir y bajar del autobús tantas veces como quiera. Solo se permiten los perros de servicio en los autobuses.

Autobús de Springdale

El parque opera un servicio de transporte gratuito en Springdale. Deje su automóvil en su hotel o puede estacionarse en una de las áreas aprobadas en Springdale y tomar el servicio de transporte en la ciudad. Entre el parque por el puente peatonal en Zion Canyon Village. Dejando su vehículo en Springdale le ayudará a evitar líneas largas en la estación de la Entrada Sur.

Por Su Seguridad

Ya sea de excursión, escalando o manejando, su seguridad depende de su buen juicio, preparación adecuada y conciencia constante. Su seguridad es su responsabilidad.



ACANTILADOS ESCARPADOS

Caídas de acantilados en senderos han resultado en muertes. Arena suelta o los guijarros en la piedra son muy resbalosos. Tenga cuidado con los bordes cuando utilice cámaras o binoculares. Nunca lance ni ruede rocas; es posible que hay excursionistas más abajo. Manténgase en el camino y lejos de los bordes del acantilado. Observe las advertencias publicadas y por favor observe a los niños.



AGUA

El desierto es un ambiente extremo. Lleve suficiente agua (dos a tres litros por persona al día) y bébalo. Agua está disponible en el Centro de Visitantes, campamentos, Zion Lodge y la mayoría de las paradas de autobús. No beba agua sin tratamiento.



AGOTAMIENTO POR CALOR

El agotamiento por calor ocurre cuando el cuerpo pierde más líquido del que se toma. Los

síntomas del agotamiento por calor incluyen náuseas, vómitos, fatiga, dolores de cabeza, aspecto pálido, calambres estomacales y piel fría y húmeda. Si un miembro de su grupo comienza a experimentar alguno de estos síntomas, detenga su caminata inmediatamente. Encuentre un área fresca y sombreada y descansen con los pies en alto para distribuir líquidos por todo el cuerpo. Es importante tomar líquidos, pero también es importante comer. Mientras se sufre de agotamiento por calor, beber líquidos sin comer puede llevar a una condición potencialmente peligrosa de sal baja en la sangre. Busque ayuda médica si los síntomas de agotamiento por calor persisten durante más de dos horas.

GOLPE DE CALOR

El golpe de calor es una etapa avanzada de agotamiento por calor. Los síntomas incluyen confusión, desorientación, cambios de comportamiento y convulsiones. Si cree que un miembro de su grupo está sufriendo un golpe de calor, es importante enfriarlo utilizando cualquier medio disponible y obtiene asistencia médica inmediatamente.

Acampar



El Parque Nacional Zion tiene tres campamentos. South Campground y Watchman Campground están en el cañón principal. Lava Point Campground está ubicado en Kolob Terrace Road. Los campamentos South y Lava Point están cerrados por la temporada en el invierno. South y Watchman Campground tienen sitios disponibles solo con reserva. Para hacer una

reservación, visite www.recreation.gov o llame al (877) 444-6777. Las reservas para South Campground se pueden hacer 14 días antes de la fecha de llegada, reservas para Watchman Campground se pueden hacer con 6 meses por delante. Reservaciones son obligatorias. Se permite acampar solo en los sitios designados; no se permite acampar en las zonas de aparcamiento.

Otra Información



MASCOTAS

No se admiten mascotas en ningún sendero, excepto el Pa'rus Trail. Los perros de servicio que estén trabajando son permitidos en todos los senderos. Animales de apoyo emocional son considerados mascotas por el Servicio de Parques Nacionales y no están permitidos. No se admiten mascotas en los autobuses.



DRONES

Debido a las preocupaciones sobre la vida silvestre, las molestias y la seguridad de los visitantes, no se permiten drones en el parque.



RECICLAJE

¡Por favor recicle! Los contenedores de reciclaje están ubicados en la Plaza del Centro de Visitantes,

cerca del asta de la bandera, en The Grotto, y en el Watchman Campground. Plástico, metal, papel y vidrio son reciclables.



BAÑOS

“Ve antes de que te vayas”. Use los baños en el comienzo del sendero o prepárese para llevarse sus desechos humanos. Bolsas desechables están disponibles en las tiendas locales y del parque.



EMERGENCIAS

Para una respuesta de emergencia de 24 horas, llame al 911 o al (435) 772-3322. La clínica médica está ubicada en Springdale, cerca de la entrada sur del parque. Por horas, llame al (435) 772-3226. Hay clínicas médicas adicionales ubicadas en Hurricane, con los hospitales más cercanos en St. George, Cedar City y Kanab.

Vehículos Grandes



El túnel del Zion-Mt. Carmel conecta Zion Canyon al lado este del parque. Fue construido en la década de 1920 cuando los vehículos eran menos comunes. Los vehículos de 11'4" de alto o más alto, o 7'10" de ancho o más requieren control de tráfico de un solo carril a través del túnel. Casi todos los vehículos recreativos, autobuses, remolques, quintas ruedas, camiones de doble rueda, campistas y barcos requieren control de tráfico.

Durante los meses de invierno, y especialmente después de la caída de la nieve, los parches de nieve persistentes hacen que la conducción sea más desafiante para los vehículos más grandes para navegar los cambios en el lado este del parque. Sea consciente de los riesgos inherentes asociados con las condiciones de invierno y planifique en consecuencia.




CONTROL DE TRÁFICO DEL TÚNEL

Los visitantes que requieren control de tráfico a través del túnel deben pagar una tarifa de \$15 por vehículo además de la tarifa de entrada. Pague esta tarifa en la estación de entrada del parque antes de conducir por el túnel. La tarifa es válida para dos viajes a través del túnel para el mismo vehículo durante

Los vehículos de 11'4" (3.4 metros) de altura o más alto y 7'10" (2.4 metros) de ancho o más, incluyendo espejos, toldos y gatos, requerirán control de tráfico en el túnel. Los vehículos de un solo eje no pueden exceder 40' de longitud.



11'4"
3.4 m



40'

un período de siete días. Los guardaparques detendrán el tráfico para que pueda conducir por el centro de la carretera en el túnel. Pedimos disculpas por cualquier retraso asociado con esta precaución de seguridad.

Los vehículos grandes solo pueden viajar a través del túnel desde el:

- 3 al 7 de marzo, 8am a 6pm
- 8 de marzo al 27 de abril, 8am a 7pm
- 28 de abril a mediados de octubre, 8am a 20pm



VEHÍCULOS PROHIBIDOS

Los vehículos no permitidos en el túnel incluyen:

- Vehículos de más de 13'1" de altura
- Tráileres y vehículos comerciales
- Vehículos que transportan materiales peligrosos
- Vehículos que pesan más de 50,000 libras
- Vehículos combinados o autobuses que miden más de 50 pies

Las bicicletas y los peatones tampoco están permitidos en el túnel y deben obtener transporte. Se permite hacer autostop.

Los guardaparques no están autorizados a proporcionar o organizar el transporte a través del túnel.

Las Inundaciones Repentinas Pueden Ser Fatales



- Siempre esté atento a la amenaza de tormentas eléctricas y rayos y prepárese para una amplia gama de condiciones climáticas.
- La temperatura en el parque varía drásticamente con los cambios en la elevación y la hora del día. Las temperaturas diurnas y nocturnas pueden diferir en más de 30°F/17°C. Considere vestirse en capas para prepararse para los cambios de temperatura.
- Si el mal tiempo amenaza, no entre en un cañón estrecho. Ya sea de excursión, escalando o manejando, su seguridad depende de su buen juicio, preparación adecuada y atención inmediata a su entorno. Su seguridad es su responsabilidad.
- Antes de comenzar su viaje, preste mucha atención al pronóstico del tiempo y las advertencias de inundación repentina que podrían estar en efecto.

SIGNOS DE INUNDACIONES REPENTINAS

- Deterioración en las condiciones climáticas
- Acumulación de nubes o truenos
- Escombros flotantes
- Sonidos más fuertes del agua hasta el cañón
- Cambios repentinos en la claridad del agua de claro a turbio
- Aumento de los niveles de agua o corrientes más fuertes

Horas de Operación

Las horas de operación están sujeto a cambios. Por favor consulte con un oficial del parque para obtener información actual.

	Primavera	Verano	Otoño	Invierno	Hoy
Centro de Visitantes de Zion Canyon	8 am - 5 pm	8 am - 7 pm	8 am - 6 pm	8 am - 5 pm	
Tienda del Parque	8 am - 6 pm	8 am - 8 pm	8 am - 7 pm	8 am - 5 pm	
Escritorio del Desierto	8 am - 11 am, 3 pm - 5 pm	7 am - 7 pm	8 am - 4:30 pm	8 am - 10 am, 3 pm - 4:30 pm	
Museo de Historia Humana	10 am - 4 pm	9 am - 7 pm	10 am - 5 pm	Cerrado	
Centro de la Naturaleza	Cerrado	Dom - Vie 1 pm - 6 pm Sabado 10 am - 6 pm	Cerrado	Cerrado	
Centro de Visitantes de Kolob Canyons	8 am - 5 pm	8 am - 5 pm	8 am - 5 pm	8 am - 5 pm	

Utah está en la zona horaria de la Montaña. California y Nevada están en la zona horaria del Pacífico, una hora antes que Utah. Arizona está en la zona horaria de la Montaña, pero no observa cambios de hora. El Parque Nacional Zion está abierto todo el año, las 24 horas del día.

Programas de Guardaparques

en inglés



Mejore su comprensión y disfrute del Parque Nacional Zion participando en un programa gratuito dirigido por guardaparques. Los horarios del programa se basan en el estado de guardaparques y disponibilidad.

- Consulte los centros de información del parque y el tablón de anuncios para conocer los horarios, lugares, temas e información sobre los programas.
- Los temas incluyen geología, plantas, animales, historia humana y más.
- Manual del guardaparques para niños: el manual gratuito está disponible en los centros de información dentro del parque.

Apoyen el Zion Forever Project



El socio sin fines de lucro del Parque Nacional Zion, el Zion Forever Project, le permite experimentar y disfrutar el parque de una manera más significativa al abordar el hecho de que todos tenemos la responsabilidad de proteger y sostener el parque para las generaciones futuras. Si hace una simple donación de su cambio en el mostrador de ventas o hace una gran contribución a un proyecto específico del parque en nuestra guía de campo para las prioridades del proyecto del parque (Field Guide to Park Priorities), hará una diferencia ahora y por siempre. Puede encontrar la guía de campo en www.zionpark.org/projects.