National Park Service
U.S. Department of the Interior

Grand Canyon National Park
Grand Canyon, Arizona

Trip Planner

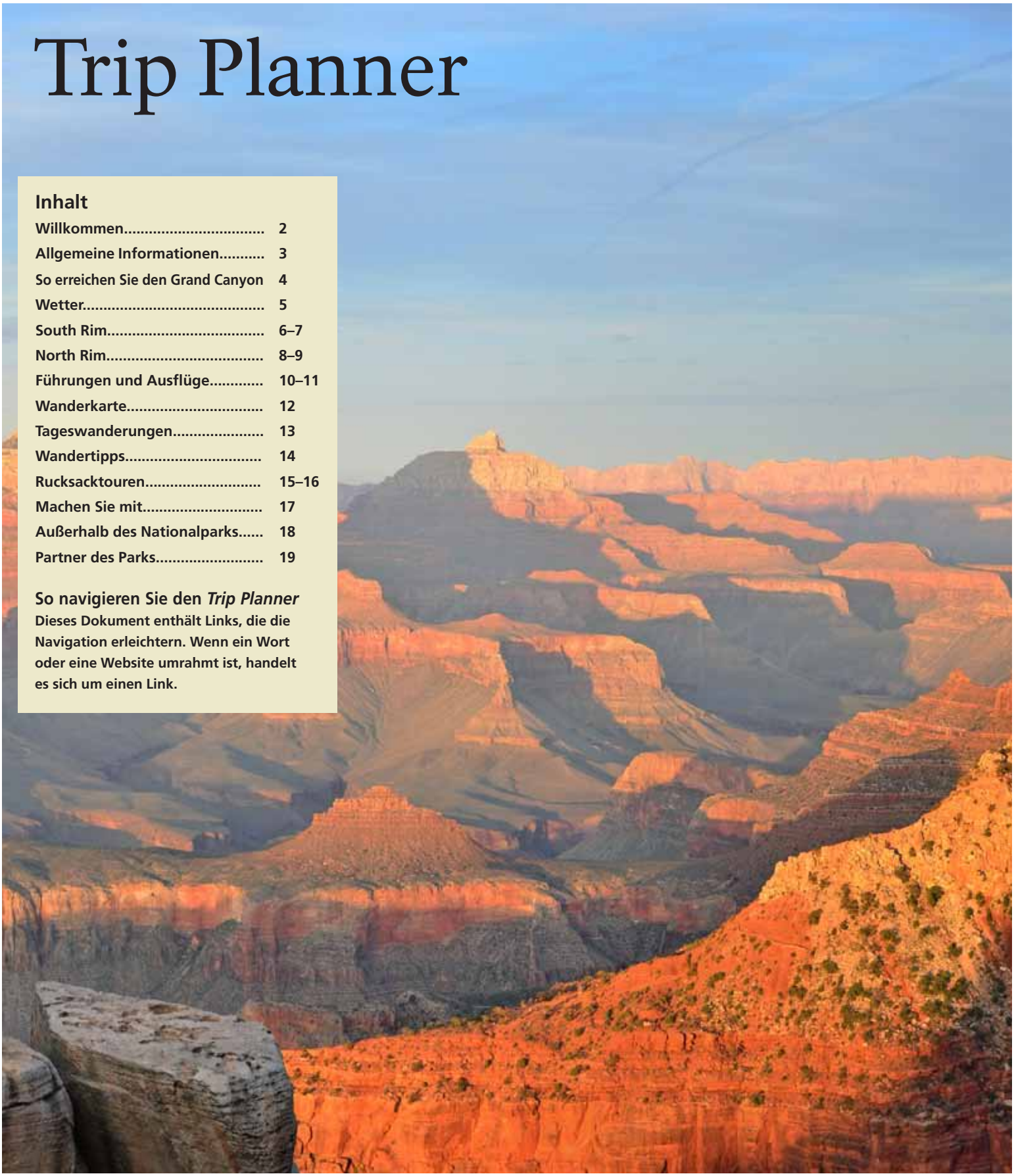

Inhalt

Willkommen..... 2
Allgemeine Informationen..... 3
So erreichen Sie den Grand Canyon 4
Wetter..... 5
South Rim..... 6–7
North Rim..... 8–9
Führungen und Ausflüge..... 10–11
Wanderkarte..... 12
Tageswanderungen..... 13
Wandertipps..... 14
Rucksacktouren..... 15–16
Machen Sie mit..... 17
Außerhalb des Nationalparks..... 18
Partner des Parks..... 19

So navigieren Sie den *Trip Planner*

Dieses Dokument enthält Links, die die Navigation erleichtern. Wenn ein Wort oder eine Website umrahmt ist, handelt es sich um einen Link.

http://go.nps.gov/15gd82

Willkommen im Grand Canyon

Ich heiße Sie herzlich im Grand Canyon National Park willkommen!

Wer Orte wie den Grand Canyon besucht, der macht Erfahrungen und lernt Umgebungen kennen, die ganz anders sind als der Alltag. Auf der anderen Seite ist es in ungewohnten Umgebungen manchmal schwierig, Interessantes zu erleben, ohne sich in Gefahr zu bringen.

Im Grand Canyon National Park fangen Sie am besten mit der Saisonzeitung *The Guide* an. Dort finden Sie Informationen über die Dienstleistungen und Ranger-Programme, die im Park angeboten werden, sowie eine Landkarte und Informationen über die Nutzung unserer kostenlosen Shuttle-Busse.

Ihre nächste Anlaufstelle sind die Besucherzentren des Parks. Dort können Sie mit Rangern sprechen und Fragen stellen. Am South Rim erhalten Sie im Grand Canyon Visitor Center und Kino einen Überblick über den Grand Canyon und erfahren, wie Sie ihn am besten erkunden. Im Yavapai Geology Museum lernen Sie die Entstehungsgeschichte der Schlucht kennen und im Verkamp's Visitor Center oder Tusayan Museum erfahren Sie mehr über die Geschichte ihrer menschlichen Bewohner. Das North Rim Visitor Center bietet Ihnen einfachen Zugang zu Ihrem ersten Ausblick auf den Grand Canyon.

Ebenso wichtig für Ihr Abenteuer im Grand Canyon ist es aber zu wissen, wie Sie den Park erleben, ohne sich dabei in Gefahr zu bringen. Das Wetter ist von Jahreszeit zu Jahreszeit extrem variabel. Tragen Sie mehrere Lagen übereinander, damit Sie für Hitze, Kälte, Sonne, Regen und sogar Schnee gewappnet sind. Denken Sie außerdem daran, dass die Tiere im Park wild sind. Füttern Sie kein Wild und halten Sie einen sicheren Abstand. Wenn Sie eine Nahaufnahme machen möchten, verwenden Sie das Zoom-Objektiv.

Mein Leben und meine Arbeit im Grand Canyon bringen Abenteuer, Herausforderungen und unvergessliche Erlebnisse. Ich hoffe aufrichtig, dass diese Informationen Ihnen helfen werden, Ihr Abenteuer im Grand Canyon ebenso unvergesslich zu machen.

Vielen Dank,

David V. Uberuaga, Superintendant

Allgemeine Informationen

National Park Service
U.S. Department of the Interior

Der Park im Norden Arizona erstreckt sich über 277 Meilen (446 km) des Colorado River und das angrenzende Hochland. Der Grand Canyon ist weltweit eines der beeindruckendsten Beispiele für Erosion und bietet atemberaubende Ausblicke von den Schluchträndern aus. Der Grand Canyon National Park ist eine Welterbestätte.

Grand Canyon National Park
Superintendent David V. Uberuaga
PO Box 129
Grand Canyon, Arizona 86023, USA

Geschäftsstelle
928-638-7888

Website
www.nps.gov/grca/

Der National Park Service ist mit dem Erhalt der besonderen Gebiete betraut, die das amerikanische Volk unter Schutz gestellt hat, damit unser Naturerbe allen zugute kommt.

EXPERIENCE YOUR AMERICA™

Der Park ist geöffnet

Das Grand Canyon Village und Desert View am South Rim sind das ganze Jahr über geöffnet. Die Einrichtungen am North Rim sind von Mitte Mai bis Mitte Oktober geöffnet. Die Parkeingänge sind rund um die Uhr geöffnet. Der Park wird zwar nie geschlossen, die Öffnungszeiten der Besucherzentren und Geschäfte sind jedoch zu unterschiedlichen Jahreszeiten verschieden. Aktuelle Parkprojekte und Schließungen finden Sie unter http://go.nps.gov/k6rtna

Parkinformationen

Informationen über Parkranger-Programme, Dienstleistungen, Öffnungszeiten, besondere Veranstaltungen und aktuelle Nachrichten lesen Sie in der Saisonzeitung *The Guide* des Grand Canyon National Park. Für den North- und South Rim gibt es jeweils eine gesonderte Ausgabe, die auf Französisch, Deutsch, Spanisch, Italienisch, Japanisch, Koreanisch und Chinesisch angeboten wird. Außerdem gibt es einen *Accessibility Guide*. Die Zeitung erhalten Sie an den Parkeingängen, in den Besucherzentren und im Internet.
http://go.nps.gov/136oj

Behindertengerechte Einrichtungen

Informationen über behindertengerechte Einrichtungen im Grand Canyon National Park finden Sie unter http://go.nps.gov/1rtxl2

Eintrittsgebühren

Mit den eingenommenen Gebühren werden Projekte im Park finanziert. Die Eintrittsgebühr in den Park beträgt 25 $ pro Privatfahrzeug und 12 $ pro Fußgänger, Motorradfahrer oder Fahrradfahrer. Der Pass ist sieben Tage lang gültig und gilt für beide Schluchtränder. Eintrittsgebühren können am Parkeingang oder in bestimmten Geschäften außerhalb des Parks bezahlt werden. Jedes Jahr bietet der National Park Service eintrittsfreie Tage an. Umfassende Informationen über Eintrittsgebühren finden Sie unter http://go.nps.gov/4i30mc

Informationen über Jahreskarten, Eintritt für aktive Militärangehörige, Senioren und Behinderte finden Sie unter
http://go.nps.gov/1unwl7

Haustiere

Haustiere müssen stets an der Leine gehalten werden und dürfen nicht in die Schlucht, in Gebäude oder auf Schuttle-Bussen mitgenommen werden. Personen, die Hilfstiere für Behinderte in die Schlucht mitnehmen möchten, müssen sich beim Backcountry Information Center anmelden. Haustiere können in der Haustierpension am South Rim beherbergt werden.
http://go.nps.gov/loxbia

Nachhaltigkeit

Im Grand Canyon National Park gibt es Recycling-Behälter und Füllstationen für Wasserflaschen, damit Sie Ihren Besuch umweltfreundlich gestalten können.

So erreichen Sie den Grand Canyon

Flughäfen

Fluggesellschaften fliegen nach Phoenix in Arizona und Las Vegas in Nevada. Eingeschränkter Flugverkehr nach Flagstaff in Arizona. An diesen Flughäfen können Sie ein Auto mieten, um zum Grand Canyon National Park zu fahren, oder Sie können von Phoenix oder Flagstaff aus einen Shuttle-Bus zum Park nehmen.

GRAND CANYON AIRLINES

Sie können von Boulder City in Nevada in der Nähe von Las Vegas zum Grand Canyon-Flughafen in Tusayan, Arizona fliegen. Nehmen Sie vom Flughafen aus einen Shuttle-Bus oder ein Taxi zum South Rim. Mietwagen stehen am Grand Canyon-Flughafen nicht zur Verfügung.

866-235-9422

www.grandcanyonairlines.com

Zug

AMTRAK

Hält in Williams und Flagstaff in Arizona. Shuttle-Busdienst verkehrt von Flagstaff zum South Rim.

800-872-7245

www.amtrak.com

GRAND CANYON RAILWAY

Der Zug fährt um 9.30 Uhr am Bahnhof in Williams ab und kommt um 11.45 Uhr am Grand Canyon-Bahnhof an. Der Zug fährt um 15.30 Uhr am Grand Canyon ab und kommt um 17.45 Uhr in Williams an.

800-THE-TRAIN

www.thetrain.com

Bus

GREYHOUND-BUS

Hält in Flagstaff und Williams.

800-231-2222

www.greyhound.com

Privatfahrzeug

SOUTH RIM

Aus südlicher Richtung—Fahren Sie von der I-40 in Williams in Arizona ab und nehmen Sie den Arizona Highway 64 nach Norden, oder fahren Sie von der US 180 in Flagstaff in Arizona ab und folgen Sie der Straße bis zur Kreuzung mit dem Highway 64, biegen Sie nach Norden ab und folgen Sie der Straße bis zum südlichen Parkeingang.

Aus nördlicher Richtung—Nehmen Sie US Highway 89 oder 160 zum Highway 64 in Cameron in Arizona. Fahren Sie auf der 64 nach Westen zum östlichen Parkeingang.

NORTH RIM

Nehmen Sie den Highway 89A bis nach Jacob Lake in Arizona und biegen Sie nach Süden auf den Arizona Highway 67 ab, der zum nördlichen Parkeingang führt.

Koordinaten*

GRAND CANYON VISITOR CENTER

Breite, Länge: 36° 03′32″ N 112° 06′33″ W
UTM-Zone 12, NAD 83: 400093 Osten, 3991074 Norden

DESERT VIEW-AUSSICHTSTURM

Breite, Länge: 36° 2′ 38″ N 111° 49′ 33″ W
UTM-Zone 12, NAD 83: 425584 Osten, 3989159 Norden

NORTH RIM VISITOR CENTER

Breite, Länge: 36° 11′ 51″ N 112° 03′ 09″ W
UTM-Zone 12, NAD 83: 405379 Osten, 4006465 Norden

Shuttle-Bus

ARIZONA SHUTTLE

Shuttle-Dienst zwischen Flagstaff und Grand Canyon zweimal täglich; hält auch in Phoenix, Tucson und an anderen Orten in Arizona.

877-226-8060 oder 928-226-8060

www.arizonashuttle.com

SHUTTLE-BUS ÜBER DIE SCHLUCHT

Verkehrt von Mitte Mai bis Mitte Oktober einmal täglich zwischen dem North- und South Rim.

928-638-2820

www.trans-canyonshuttle.com

FLAGSTAFF SHUTTLE UND MIETBUS

Das ganze Jahr über kundenspezifischer Busdienst für Privatpersonen und Gruppen von Flagstaff, Sedona und Phoenix in Arizona und von Las Vegas in Nevada zum Süd- und North Rim.

928-814-8341

www.flagshuttle.com

*Auf Navigationssysteme ist in diesem Gebiet möglicherweise kein Verlass.
Sie sollten eine Landkarte oder einen Atlas mitnehmen.

Tusayan, Arizona

In Tusayan gibt es Parkplätze, damit Besucher das kostenlose Shuttle-Bussystem zwischen dem Ort und dem Grand Canyon Visitor Center nutzen können. Dieser Shuttle-Busdienst fährt von Mitte Mai bis Anfang September. Der 6,6 Meilen (10,6 km) langer Grünweg in den Park bietet Fußgängern und Fahrradfahrern Zugang zum Park.

Wetter

Die aktuellen Wetterbedingungen und das Wetter das ganze Jahr über finden Sie unter http://go.nps.gov/grca_wr

SOMMER

Juni bis August an den Schluchträndern
Mai bis September in der Schlucht

Die Schluchträndер genießen strahlendes Sonnenwetter, während im Inneren der Schlucht höllische Temperaturen herrschen. Aufgrund der Höhenlage und der geringen Luftfeuchtigkeit kommt es zu starken Temperaturumschwüngen zwischen Tag und Nacht. Nehmen Sie eine Jacke mit. Die große Hitze in der Schlucht kann für unvorbereitete Wanderer gefährlich oder sogar tödlich werden. Die Durchschnittstemperaturen am Schluchtrand reichen von 40 °F (2 °C) bis 84 °F (29 °C). In der Schlucht reichen die Temperaturen von 92 °F (33 °C) bis 106 °F (41 °C).

BLITZSCHLAGGEFAHR

Monsun-Gewitter im Sommer sind häufig und gehen mit gefährlichen Blitzschlägen einher. Wenn Sie es donnern hören, entfernen Sie sich vom Schluchtrand. Stellen Sie sich nicht unter einen Baum. Suchen Sie Schutz in einem Fahrzeug, Shuttle-Bus oder Gebäude. Beachten Sie, dass Shuttle-Busse nur an gekennzeichneten Haltestellen halten und auch bei Gewitter niemanden am Straßenrand mitnehmen. Achten Sie während und nach Gewittern auf mögliche Überschwemmungen und Steinschlag.

FRÜHJAHR UND HERBST

April, Mai, September und Oktober an den Schluchträndern März, April, Oktober und früher November in der Schlucht

In diesen veränderlichen Jahreszeiten müssen Sie auf unterschiedliche Wetterbedingungen vorbereitet sein. Im Mai und Oktober ist es meist trocken, Schneefall am Schluchtrand ist jedoch nichts Ungewöhnliches. Gegen Ende April und im Mai kommt es an den Schluchträndern oft zu starkem Wind. Wenn das Wetter der Jahreszeit gemäß ist, sind die Bedingungen ideal zum Wandern. Genehmigungen zum Zelten über Nacht sind unter diesen Umständen schwerer zu bekommen. Die Durchschnittstemperaturen am Schluchtrand reichen von 29 °F (-2 °C) bis 65 °F (18 °C). In der Schlucht reichen die Temperaturen von 56 °F (13 °C) bis 84 °F (29 °C).

WINTER

November bis März an den Schluchträndern
Dezember bis Februar in der Schlucht

Der South Rim ist zwar das ganze Jahr über geöffnet, die Straße zum North Rim wird aber beim ersten starken Schneefall gesperrt. Die Aussicht auf die Schlucht kann aufgrund von durchziehenden Gewittern verdeckt sein, aber durch Schnee abgezeichnete Steinformationen sind ein unvergesslicher Anblick. Der Grand Canyon National Park erstattetet wegen ungünstiger Wetterbedingungen keine Eintrittsgebühren zurück. Die Straßen am South Rim werden geräumt. Dennoch können Straßen vorübergehend gesperrt sein. Die Durchschnittstemperaturen am Schluchtrand reichen von 18 °F (-8 °C) bis 41 °F (5 °C). In der Schlucht reichen die Temperaturen von 36 °F (2 °C) bis 56 °F (13 °C).

South Rim

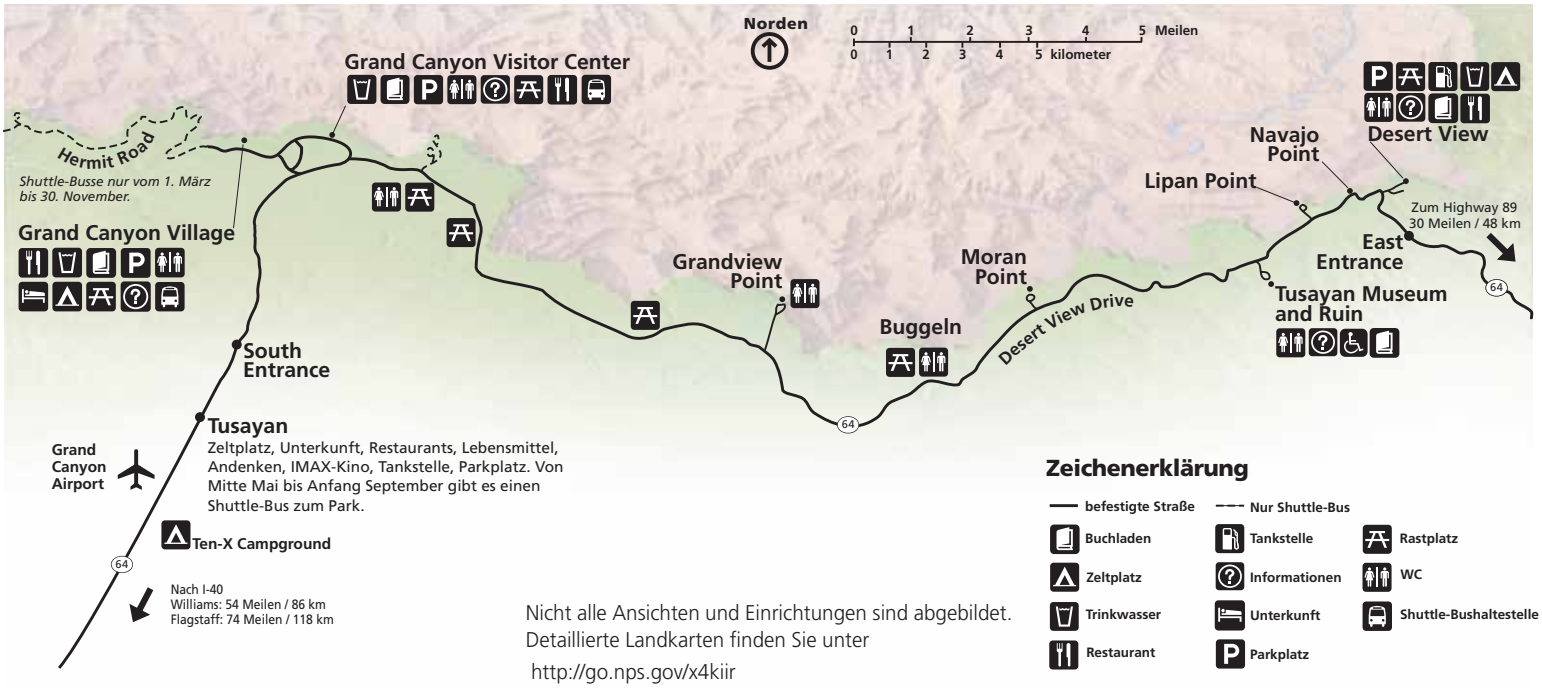

Nicht alle Ansichten und Einrichtungen sind abgebildet. Detaillierte Landkarten finden Sie unter http://go.nps.gov/x4kiir

Zeichenerklärung

- befestigte Straße
- Nur Shuttle-Bus
- Buchladen
- Tankstelle
- Rastplatz
- Zeltplatz
- Informationen
- WC
- Trinkwasser
- Unterkunft
- Shuttle-Bushaltestelle
- Restaurant
- Parkplatz

Parkgelegenheiten und Shuttle-Busse

Der South Rim des Grand Canyon zieht in der Hochsaison zahlreiche Besucher an. In der Nähe des Grand Canyon Visitor Centers gibt es Parkplätze, damit Besucher das Shuttle-Bussystem auf einfache Weise nutzen können. Weitere Parkgelegenheiten finden Sie in den Parkplätzen A bis D im Market Plaza und Grand Canyon Village.

Ziehen Sie auf jeden Fall das kostenlose Shuttle-Bus-System in Erwägung. Diese Busse nutzen sauberen Kraftstoff und bieten eine praktische Möglichkeit, viele beliebte Sehenswürdigkeiten am South Rim entlang zu besuchen. In *The Guide* finden Sie Busfahrstrecken, Haltestellen und weitere Informationen.

Shuttle-Busse sind mit Fahrradträgern und Rollstuhlrampen ausgestattet und können abgesenkt werden, um die Tritthöhe zu reduzieren. Bitte beachten Sie dass, Rollstühle von mehr als 30 Zoll (76 cm) Breite und 48 Zoll (121 cm) Länge zu groß für Schuttle-Busse sind. Hierzu gehören die meisten motorisierten Scooter.

Aussichtspunkte

Sie haben die Wahl unter mehr als einem Dutzend Aussichtspunkte auf die wunderschöne und einzigartige Landschaft des Grand Canyon. Genießen Sie atemberaubende Ausblicke, egal von wo Sie die Szene betrachten.

HERMIT ROAD

Folgen Sie der 7 Meilen (11 km) langen Hermit Road. Halten Sie an neun landschaftlich schönen Aussichtspunkten und zahlreichen nicht benannten Ausblicken an. Shuttle-Busse und Fahrräder nur vom 1. März bis 30. November.

DESERT VIEW DRIVE

Fahren Sie an dieser 25 Meilen (40 km) langen Straße entlang und genießen Sie herrliche Ausblicke auf den Colorado River. Wenn Sie bis ins Obergeschoss des Desert View-Aussichtsturms klettern, werden Sie mit einem 360-Grad-Rundumblick belohnt.

AUSBLICKE AUF DEN COLORADO RIVER

Blicken Sie von Aussichtspunkten an der Hermit Road, am Desert View Drive und vom Yavapai- und Mather-Ausblick auf Teile des Colorado River hinab.

Unternehmungen

BETRACHTEN SIE SICH DEN FILM ÜBER DEN PARK

Grand Canyon: A Journey of Wonder ist eine 22 Minuten lange Einführung , die zu jeder vollen und halben Stunde im Grand Canyon Visitor Center wiederholt wird.

NEHMEN SIE AN EINEM KOSTENLOSEN PARKRANGER-PROGRAMM TEIL.

Es werden tägliche Programme abgehalten, mit denen Sie mehr über den Grand Canyon erfahren können. Die aktuelle Programmliste finden Sie in *The Guide*, South Rim edition.

MACHEN SIE EINE WANDERUNG

Auf Seite 12 lesen Sie Informationen über Tageswanderungen am Schluchtrand und im Inneren der Schlucht. Zugang zu den Wanderwegen erhalten Sie mit dem kostenlosen Shuttle-Bus.

MACHEN SIE EINEN FAHRRADAUSFLUG

Fahren Sie auf dem Grünweg durch den Wald und an Teilen des Schluchtrands entlang. Mehr bei go.nps.gov/1v2hmb

Dienstleistungen und Einrichtungen am South Rim

Informationen

Der National Park Service unterhält mehrere besetzte Besucherzentren am South Rim. Diese sind an allen Tagen im Jahr geöffnet. Öffnungszeiten unterschiedlich.

SOUTH RIM VILLAGE

Grand Canyon Visitor Center
Hier können Sie mithilfe des kostenlosen Parkfilms und der Ausstellungsstücke Ihren Besuch planen und mehr über den Grand Canyon erfahren. Mather Point liegt ganz in der Nähe.

Backcountry Information Center
Hier erhalten Sie Informationen über Wanderungen im Inneren der Schlucht und können sich Genehmigungen zum Betreten des Wildgebiets holen.

Kolb Studio
Genießen Sie die Ausstellung in dem 1904 erbauten, restaurierten Haus und Fotoatelier der Gebrüder Kolb.

Verkamp's Visitor Center
Besuchen Sie eines der ältesten Gebäude im Grand Canyon Village und erkunden Sie mehr als 100 Jahre Gemeindegeschichte.

Yavapai Geology Museum
Dort erhalten Sie Antworten auf Ihre Fragen mit 3D-Karten und Ausstellungsstücken über die Geologie der Landschaft, die sich vor den Fenstern erstreckt.

DESERT VIEW

Desert View Visitor Center
Erkunden Sie, wie der Grand Canyon Inspiration für Künstler, Schriftsteller, Musiker und Naturschützer lieferte.

Tusayan Museum and Ruin
Verschaffen Sie sich Einblick in das damalige und heutige Leben blühender Kommunen amerikanischer Indianer. Befindet sich 3 Meilen (4,8 km) westlich des Desert View.

Campen

IM PARK

Desert View Campingplatz (NPS)
12 $ pro Übernachtung; keine Anschlüsse für Wohnwagen. Maximale Fahrzeuglänge: 30 Fuß (9,1 m). Geöffnet von Mitte April bis Mitte Oktober mit Platzvergabe in Ankunftsreihenfolge; keine Reservierung. Befindet sich 25 Meilen (40 km) östlich vom Grand Canyon Village.

Mather Campingplatz (NPS)
18 $ pro Übernachtung; keine Anschlüsse für Wohnwagen; Abwasserentsorgung verfügbar. Maximale Fahrzeuglänge: 30 Fuß (9,1 m). Das ganze Jahr über geöffnet, Reservierung von April bis Oktober dringend empfohlen. Von Ende November bis Anfang März Platzvergabe in Ankunftsreihenfolge.
877-444-6777
www.recreation.gov

Trailer Village (Xanterra Parks & Resorts)
36 $ pro Übernachtung für zwei Personen, 3,50 $ für jede weitere Person über 16. Durchfahrtsplätze mit Anschluss für Wohnwagen. Reservierung wird empfohlen. Das ganze Jahr über geöffnet. Preisänderungen vorbehalten.
Bis zum 31. Dezember:
888-297-2757
www.grandcanyonlodges.com
Nach dem 1. Januar:
877-404-4611
www.visitgrandcanyon.com

AUSSERHALB DES PARKS, TUSAYAN, ARIZONA

Camper Village (Privat)
Anschlüsse für Wohnwagen, münzbetriebene Duschen, Waschsalon, Propan, Abwasserentsorgung und Laden; das ganze Jahr über geöffnet.
928-638-2887
www.grandcanyoncampervillage.com

Ten-X Campingplatz (Kaibab National Forest)
Keine Anschlüsse für Wohnwagen, keine Duschen. Die meisten Einzelplätze werden in Ankunftsreihenfolge vergeben. Manche Einzel- und alle Gruppenplätze können reserviert werden. Geöffnet Mai bis September.
877-444-6777 oder
www.recreation.gov
Informationen: 928-638-2443

Unterkunft

IM PARK

Zimmer bitte frühzeitig reservieren, weil die Lodges während eines Großteils des Jahres ausgebucht sind. Nebensaisonpreise erhältlich.

Delaware North Companies Parks & Resorts
Bietet Unterkunft in der Yavapai Lodge.
877-404-4611
www.visitgrandcanyon.com

Xanterra Parks & Resorts
Bietet Unterkunft im El Tovar Hotel sowie in der Bright Angel, Kachina, Maswik, und Thunderbird Lodge.
888-297-2757
www.grandcanyonlodges.com

AUSSERHALB DES PARKS IN TUSAYAN, ARIZONA

Best Western Grand Canyon Squire Inn
800-937-8376
www.grandcanyonsquire.com

Canyon Plaza Resort
800-995-2521; Haustiere zulässig
www.grandcanyonplaza.com

The Grand Hotel
888-634-7263; Haustiere zulässig
www.grandcanyongrandhotel.com

Holiday Inn Express
888-473-2269
www.gcanyon.com

Red Feather Lodge
866-561-2425; Haustiere zulässig
www.redfeatherlodge.com

7 Mile Lodge
928-638-2291

Sonstige Dienstleistungen

Im Grand Canyon Village finden Sie verschiedene Leistungen, darunter Restaurants, Geschenkläden, eine Poststelle und eine Bank, einen Gemischtwarenladen, eine Werkstatt, eine Haustierpension, einen Waschsalon, Duschen, Taxis und vieles mehr. http://go.nps.gov/o2ib4w

In Tusayan, Arizona gibt es weitere Restaurants, Geschenkläden, Lebensmittelgeschäfte und eine Tankstelle.

North Rim

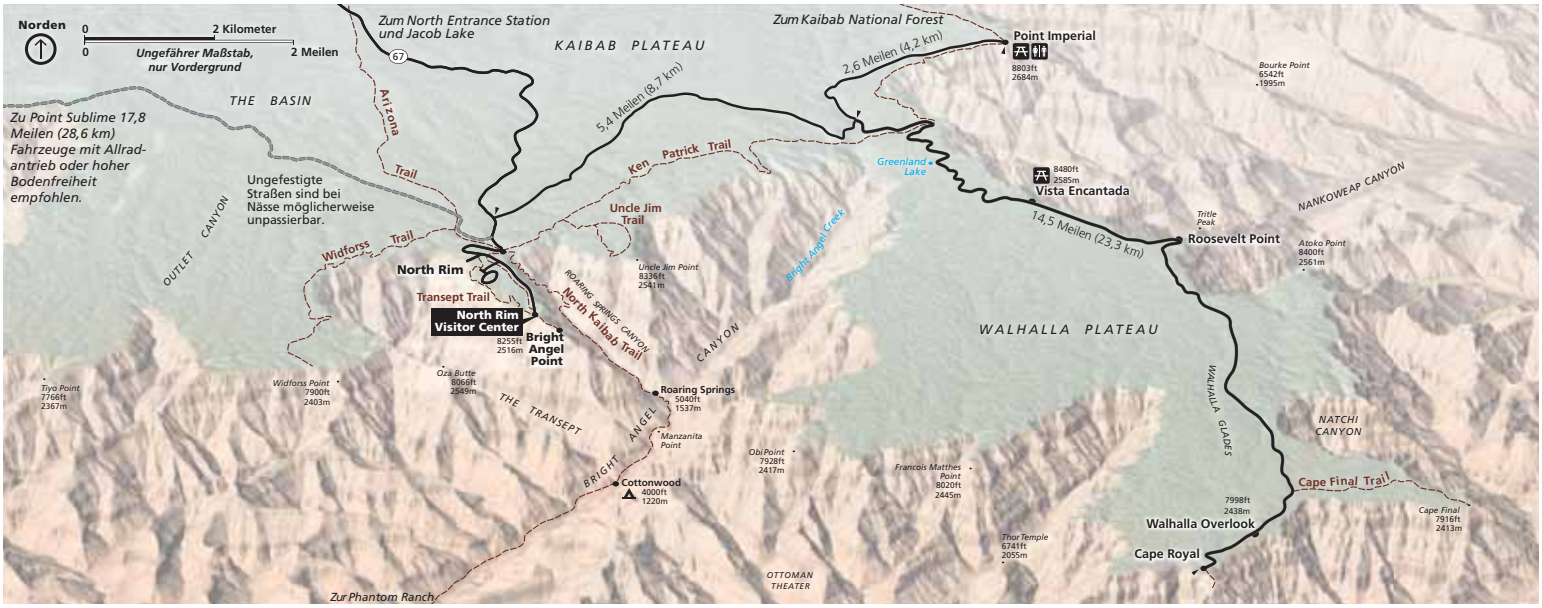

Informationen

Der North Rim wird weniger oft besucht als der South Rim und bietet stille Ausblicke auf die Schlucht. Die Einrichtungen am North Rim sind von Mitte Mai bis Mitte Oktober geöffnet.

NORTH RIM VISITOR CENTER

Erkunden Sie Ausstellungen, sprechen Sie mit einem Parkranger und statten Sie dem Buchladen der Grand Canyon Association einen Besuch ab.

BACKCOUNTRY INFORMATION CENTER

Das Visitor Center ist im Verwaltungsgebäude untergebracht und bietet Informationen über Wanderungen im Inneren der Schlucht und Genehmigungen zum Betreten des Wildgebiets sowie für mehrtägige Wanderungen.

Unternehmungen

NEHMEN SIE AN EINEM KOSTENLOSEN PARKRANGER-PROGRAMM TEIL.

Tagesprogramme helfen Ihnen, mehr vom Grand Canyon zu entdecken. Sehen Sie sich die aktuelle Programmliste in *The Guide*, North Rim Edition an.

GENIESSEN SIE DEN AUSBLICK

Betrachten Sie sich die Schlucht von der Grand Canyon Lodge, von Wanderwegen am Schluchtrand und vom Walhalla Plateau aus.

MACHEN SIE EINE WANDERUNG

Auf Seite 13 lesen Sie Informationen über Tageswanderungen am Schluchtrand und im Inneren der Schlucht.

MACHEN SIE EINEN FAHRRADAUSFLUG

Fahrräder sind auf allen Straßen zulässig, wenn nicht anders angegeben. Keine Fahrräder auf Wanderwegen, außer dem Bridle- und Arizona-Wanderweg.

Aussichtspunkte vom Fahrzeug aus

POINT IMPERIAL

Fahren Sie vom Besucherzentrum aus 11 Meilen (18 km), um Mount Hayden und den Marble Canyon zu sehen. Diese landschaftlich schöne Fahrt dauert in jede Richtung 20 Minuten.

CAPE ROYAL

Fahren Sie vom Besucherzentrum aus 23 Meilen (37 km), um Angels Window und die alten Pueblo-Ruinen in den Walhalla Glades zu sehen. Nehmen Sie sich viel Zeit, diese Fahrt zu genießen. Sie dauert 45 Minuten in jede Richtung.

Hinweis: Fahrzeuge, die mehr als 30 Fuß (9 m) lang sind, sind für die Straßen zu Point Imperial und Cape Royal nicht geeignet.

Dienstleistungen und Einrichtungen am North Rim

Campen

IM PARK

North Rim Campingplatz (NPS)
18 bis 25 $ pro Übernachtung. Keine Anschlüsse für Wohnwagen; Abwasserentsorgung verfügbar. Aufenthalt maximal sieben Tage pro Saison. Die Campingplätze sind für die meisten Nächte voll ausgebucht. Reservierung dringend empfohlen.
877-444-6777
www.recreation.gov

AUSSERHALB DES PARKS

DeMotte Campingplatz (US Forest Service)
16 Meilen (28 km) nördlich vom North Rim.
18 $ pro Übernachtung; keine Anschlüsse für Wohnwagen, keine Reservierung. Geöffnet ab Ende Mai während der Sommermonate.
Informationen: 928-643-7395
www.fs.usda.gov

Jacob Lake Campingplatz (US Forest Service)
45 Meilen (75 km) nördlich vom North Rim. 17 $ pro Übernachtung; keine Anschlüsse für Wohnwagen. Geöffnet während der Sommermonate.
Reservierung für Gruppenplätze: 877-444-6777 oder www.recreation.gov
Informationen: 928-569-2333 oder www.fs.usda.gov

Kaibab Camper Village (Privat)
Befindet sich 0,25 Meilen (0,5 km) südlich von Jacob Lake am Arizona Highway 67. Geöffnet vom 15. Mai bis 15. Oktober; Anschlüsse für Wohnwagen verfügbar.
928-643-7804
928-526-0924, während der Nebensaison
800-525-0924, außerhalb von Arizona
www.kaibabcampervillage.com

Unterkunft

IM PARK

Grand Canyon Lodge
Reservieren Sie bei Forever Resorts; buchen Sie frühzeitig. Rufen Sie die Lodge an und fragen Sie, ob am selben Tag ein Zimmer verfügbar ist.
877-386-4383
www.grandcanyonforever.com

AUSSERHALB DES PARKS

Kaibab Lodge
Befindet sich 18 Meilen (30 km) nördlich des North Rim; geöffnet von Mitte Mai bis Anfang November; mit Restaurant und Laden.
928-638-2389
www.kaibablodge.com

Jacob Lake Inn
Befindet sich 45 Meilen (75 km) nördlich des North Rim in Jacob Lake in Arizona; das ganze Jahr über geöffnet. Inklusive Restaurant, Laden und Tankstelle mit Zahlung an der Zapfsäule rund um die Uhr. Propan erhältlich.
928-643-7232
www.jacoblake.com

Essen und Trinken

IM PARK

Grand Canyon Lodge Dining Room
Bietet einen Blick über die Schlucht. Reservierung zum Abendessen wird empfohlen; täglich geöffnet.

Deli in the Pines
Im Grand Canyon Lodge Komplex; täglich geöffnet.

Roughrider Saloon
Im Grand Canyon Lodge Komplex; täglich geöffnet.

Coffee Shop
Befindet sich im Roughrider Saloon; bietet Kaffee, Bagel und Gebäck morgens und leichte Kost, Vorspeisen und Cocktails später am Tag.

Grand Canyon Cookout Experience
Eine Abendessenveranstaltung mit Unterhaltung im Western-Motiv. Reservierung wird empfohlen; fragen Sie an der Rezeption der Lodge oder rufen Sie an unter: 928-638-2611
www.grandcanyonforever.com

Sonstige Dienstleistungen

Am North Rim finden Sie verschiedene weitere Leistungen, darunter Tankstellen, eine Werkstatt, einen Waschsalon, Duschen, eine Poststelle und vieles mehr. http://go.nps.gov/o2ib4w

Führungen und Ausflüge

Rundflüge

Alle Rundflüge beginnen am Grand Canyon-Flughafen in Tusayan in Arizona außerhalb des South Rim des Parks. Täglich werden Rundflüge sowohl in Flugzeugen als auch Hubschraubern angeboten.

FLUGZEUGE

Grand Canyon Airlines
866-235-9422
www.grandcanyonairlines.com

Westwind Air Service
888-869-0866
www.westwindairservice.com

Vision Airlines
800-256-8767
www.visionholidays.com

HUBSCHRAUBER

Grand Canyon Helicopters
800-541-4537
www.grandcanyonhelicoptersaz.com

Maverick Helicopters
888-261-4414
www.maverickhelicopter.com

Papillon Grand Canyon Helicopters
888-635-7272
www.papillon.com

Maultierritte

Jeden Tag werden Tagesausflüge und mehrtägige Ausflüge in die Schlucht auf Maultieren angeboten.
Weitere Informationen unter
http://go.nps.gov/14jx4c

SOUTH RIM

Xanterra Parks & Resorts
303-297-2757 oder 888-297-2757
www.grandcanyonlodges.com

NORTH RIM

Grand Canyon Trail Rides
435-679-8665
www.canyonrides.com

Fahrradvermietung

Vom 1. April bis 31. Oktober können Sie Fahrräder für eine selbstgeführte Fahrradtour am Rand entlang mieten. Führungen werden ebenfalls angeboten. Das ganze Jahr über werden Rollstühle vermietet und Essen zum Mitnehmen verkauft. Befindet sich in der Nähe des Grand Canyon Visitor Center und von Mather Point.

Bright Angel Bicycles
928-814-8704
www.bikegrandcanyon.com

Busfahrten

Tägliche South Rim Führungen zum Hermit Rest und Desert View, sowie Sonnenuntergangs- und Sonnenaufgangsführungen. Gästeführer erklären die Geschichte und Geologie, während Sie sich ausruhen und den Blick auf die Schlucht genießen. Rollstuhlgängige Busse durch vorherige Reservierung verfügbar.

Xanterra Parks & Resorts
303-297-2757 oder 888-297-2757
www.grandcanyonlodges.com

Führungen und Ausflüge

Flussabenteuer

Eine Raftfahrt auf dem Colorado River durch den Grand Canyon ist ein ultimatives Abenteuer, das Sie ihr Leben lang nicht vergessen werden. Es werden mehrere Optionen angeboten, damit Sie den Fluss zu unterschiedlichen Zeiten und Kosten erkunden können.

1-TÄGIGE KOMMERZIELLE EXKURSIONEN

Bei halb- und ganztägigen Ausflügen vom 1. März bis 30. November treiben Sie auf ruhigem Wasser vom Glen Canyon-Damm bis zu Lees Ferry 15 Meilen (24 km) auf dem Fluss entlang.

Colorado River Discovery
888-522-6644
www.raftthecanyon.com

2- BIS 5-TÄGIGE FLUSSFAHRTEN IN DER UNTEREN SCHLUCHT

Private Flussfahrten können 52 Flussmeilen (84 km) von Diamond Creek bis Lake Mead zurücklegen. Genehmigungen ein Jahr im Voraus in Antragsreihenfolge erhältlich. Der National Park Service erhebt keine Gebühren für Genehmigungen für diesen Flussabschnitt, aber der Hualapai-Stamm erheb Zugangsgebühren für die Überquerung seines Reservats. Weitere Informationen und Antragsformulare finden Sie unter: http://go.nps.gov/sxsoub

3- BIS 18-TÄGIGE KOMMERZIELLE EXKURSIONEN

Die folgenden Unternehmen bieten drei- bis neunzehntägige Flussfahrten durch den Grand Canyon über eine Distanz von 226 Meilen (364 km) von Lees Ferry bis zum Diamond Creek. Es werden unterschiedliche Reisen in großen motorisierten Rafts, Ruder- oder Paddel-Rafts und Dorys angeboten.

Aramark-Wilde rness River Adventures
800-992-8022
www.riveradventures.com

Arizona Raft Adventures
800-786-7238
www.amtrak.com

Arizona River Runners
800-477-7238
www.raftarizona.com

Canyon Explorations/ Canyon Expeditions
800-654-0723
www.canyonexplorations.com

Canyoneers, Inc.
800-525-0924
www.canyoneers.com

Colorado River & Trail Expeditions, Inc.
800-253-7328
www.crateinc.com

Grand Canyon Dories
800-346-6277
www.oars.com/grandcanyon/dories.html

Grand Canyon Discovery, Inc.
800-786-7238
www.grandcanyondiscovery.com

Grand Canyon Expeditions Co.
800-544-2691
www.gcex.com

Grand Canyon Whitewater
800-343-3121
www.grandcanyonwhitewater.com

Hatch River Expeditions
800-856-8966
www.hatchriverexpeditions.com

Moki Mac River Expeditions
800-284-7280
www.mokimac.com

O.A.R.S. Grand Canyon
800-346-6277
www.oars.com

Outdoors Unlimited
800-637-7238
www.outdoorsunlimited.com

Tour West
800-435-9107
www.twriver.com

Western River Expeditions
866-904-1160
www.westernriver.com

12- BIS 25-TÄGIGE PRIVATE AUSFLÜGE

Da die Nachfrage das Angebot weit übersteigt, verteilt der Park nicht-kommerzielle Genehmigungen für die Reise von Lees Ferry zum Diamond Creek durch eine Loterie. Jeden Februar wird die Mehrzahl der Startdaten für das nächste Jahr in einer Hauptlotterie verlost. Im Laufe des Jahres werden weitere Lotterien durchgeführt, um abgesagte Reisen zu verlosen. http://go.nps.gov/ig4s55

Wanderkarte

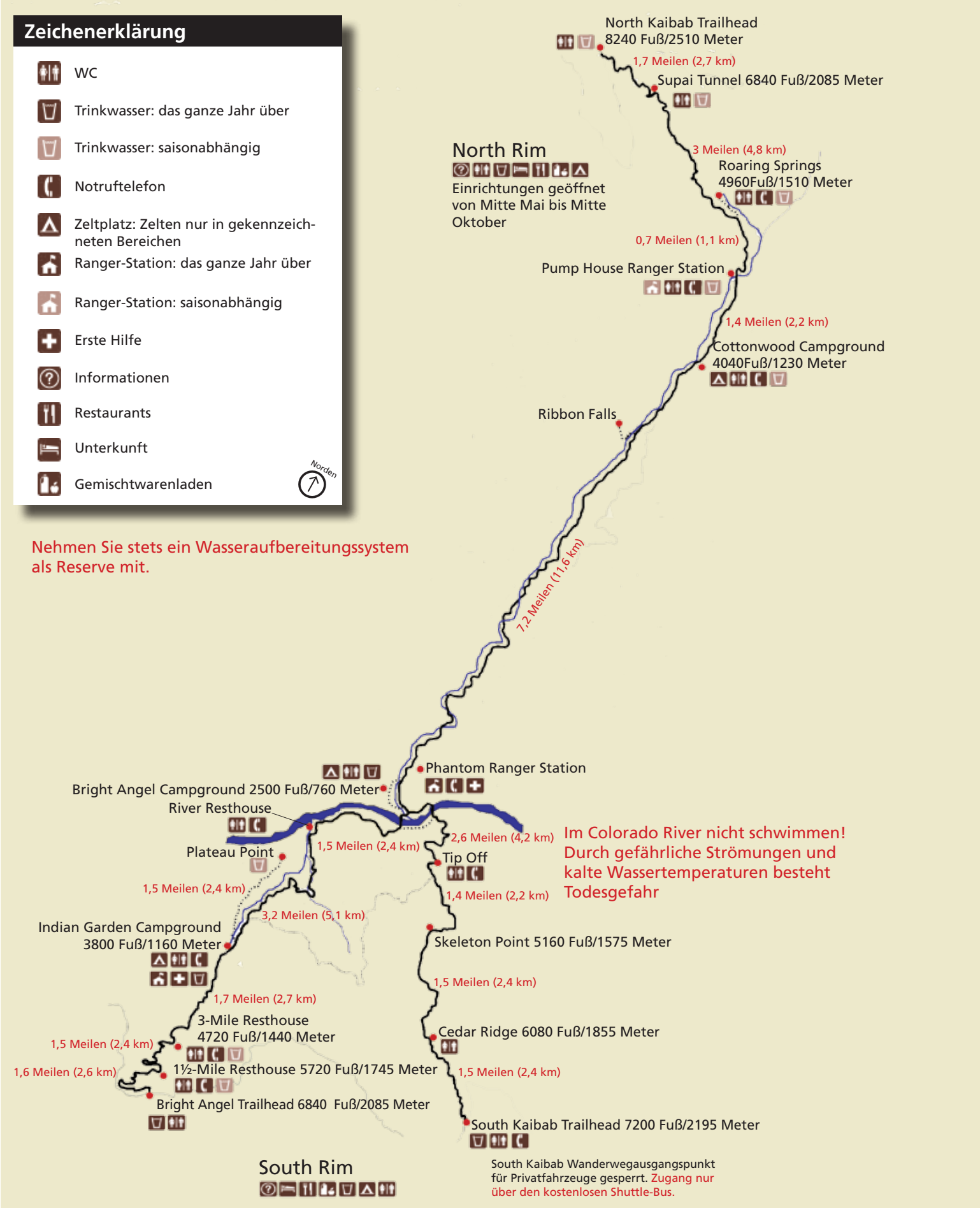

Tageswanderungen

Das Wandern im Grand Canyon ist ein lebensveränderndes Erlebnis, an das Sie sich stets gerne erinnern werden. Mit der richtigen Planung können Sie gewährleisten, dass Ihnen Ihr Wandererlebnis in guter Erinnerung bleibt. Wandertipps finden Sie auf Seite 14.

Es wird davon abgeraten, die Hin- und Rückwanderung zum Colorado River an einem einzigen Tag zu machen, weil es gefährlich ist. Die Sommerhitze führt gelegentlich zu Todesfällen. Im Winter können kalte Temperaturen und rutschige Wege zu Unfällen und Unterkühlung führen.

Wenn Sie eine mehrtägige Wanderung machen möchten, informieren Sie sich auf den Seiten 15 bis 16 und beantragen Sie beim Backcountry Information Center eine Genehmigung.

South Rim	Ziel	Entfernung hin und zurück	Zeit hin und zurück	Höhenunterschied	Bemerkungen
Rim-Wanderweg					
Vorwiegend flach, viele Teile sind für Rollstühle geeignet. Einfach zu begehen mit stillen Ausblicken. Führt von Hermits Rest nach Osten zum South Kaibab-Wanderwegausgangspunkt am Schluchtrand entlang. Beginnen Sie an einem beliebigen Ausblickspunkt und nutzen Sie die kostenlosen Shuttle-Busse, um Ihren Ausflug wunschgemäß zu gestalten; *The Guide* enthält Informationen zum Verlauf.	Führt 13 Meilen (21 km) lang am Schluchtrand entlang	Nach Wunsch	15 Minuten bis ganzer Tag	200 Fuß 60 m	Weitgehend befestigt, außer vom Monument Creek Vista nach Osten bis zum Powell Point
Bright Angel-Wanderweg					
Dieser beliebte Steilpfad in die Schlucht beginnt westlich von der Bright Angel Lodge. Der obere Teil ist nachmittags teilweise verschattet. Bei Indian Garden steht das ganze Jahr über Wasser zur Verfügung, sofern keine Leitungsrisse vorhanden sind.	1½-Mile Resthouse	3 Meilen 4,8 km	2 bis 4 Stunden	1.120 Fuß 340 m	WC Wasser Mai bis Oktober
	3-Mile Resthouse	6 Meilen 9,6 km	4 bis 6 Stunden	2.120 Fuß 645 m	WC Wasser Mai bis Oktober
	Indian Garden	9,2 Meilen 14,8 km	6 bis 9 Stunden	3.040 Fuß 925 m	Trinkwasser das ganze Jahr über WC
South Kaibab-Wanderweg					
Der Wanderweg beginnt südlich vom Yaki Point am South Kaibab-Wanderwegsausgangspunkt; Sie müssen den kostenlosen Shuttle-Bus bis zum Wanderwegausgangspunkt nehmen. Bester Ausblick für eine relativ kurze und steile Wanderung, aber kein Wasser. Der obere Teil des Wegs liegt nachmittags in der prallen Sonne und bietet wenig oder gar keinen Schatten. Möglicherweise gibt es keine Schilder, die Umkehrpunkte anzeigen.	Ooh Ahh Point	1,8 Meilen 2,9 km	1 bis 2 Stunden	760 Fuß 230 m	Kein Wasser Erster Blick nach Osten
	Cedar Ridge	3 Meilen 4,8 km	2 bis 4 Stunden	1.120 Fuß 340 m	Kein Wasser WC
	Skeleton Point	6 Meilen 9,7 km	4 bis 6 Stunden	2.040 Fuß 620 m	Kein Wasser Pferdestange
North Rim					
Bright Angel Point					
Ein kurzer befestigter Wanderweg am Schluchtrand entlang führt zu einem atemberaubenden Blick über die Schlucht. Der Wanderweg beginnt an einem Holzuntertand auf dem Parkplatz neben dem Visitor Center oder auf einer Veranda hinter der Grand Canyon Lodge. Wanderweg nicht für Rollstühle geeignet.	Bright Angel Point	0,5 Meilen 0,8 km	30 Minuten	200 Fuß 60 m	Kein Wasser Führungsbroschüre des Wanderwegs am Ausgangspunkt erhältlich.
Widforss-Wanderweg					
Bereits ein kurzer Spaziergang a diesem Weg entlang bietet Blicke auf Wald und Schluchtlandschaften und kann äußerst befriedigend sein. Folgen Sie dem unbefestigten Weg 0,25 Meilen (0,4 km) südlich von der Straße nach Cape Royal eine Meile (1,6 km) lang bis zum Ausgangspunkt des Wanderwegs.	Widforss Point	10 Meilen 16 km	6 Stunden	200 Fuß 60 m	Kein Wasser Führungsbroschüre des Wanderwegs am Ausgangspunkt erhältlich.
North Kaibab-Wanderweg					
Der Wanderwegausgangspunkt befindet sich zwei Meilen (3 km) nördlich von der Grand Canyon Lodge. Dieser Steilpfad beginnt im Wald, fällt aber dann schnell in die Schlucht ab. Möglicherweise treffen Sie auf Maultiere. Im Frühjahr kann die Öffnung des Wanderwegs für Reparaturen verzögert werden.	Coconino Overlook	1,4 Meilen 2,3 km	1 bis 2 Stunden	800 Fuß 245 m	Kein Wasser Weiter Ausblick
	Supai Tunnel	4 Meilen 6,4 km	3 bis 4 Stunden	1.400 Fuß 425 m	Wasser Mai bis Oktober

Wandertipps

Packen Sie einen Rucksack für den Tag mit:

WASSER
Ein Liter je zwei Stunden. Machen Sie sich mit Ihren Wasserquellen vertraut.

PROVIANT
Nehmen Sie salzige Zwischenmahlzeiten und eine volle Mahlzeit mit. Essen Sie häufig, auch wenn Sie keinen Hunger haben.

ERSTE-HILFE-KASTEN UND ÜBERLEBENSHILFSMITTEL
Nehmen Sie Medikamente, Mittel zur Behandlung von Blasen und Klebeband mit.

LANDKARTE
Viele Wanderwege sind gut ausgeschildert, manche aber auch nicht. Machen Sie sich mit Ihrer Strecke vertraut.

TASCHEN- ODER STIRNLAMPE
Es kann vorkommen, dass Sie von der Dunkelheit überrascht werden. Mobiltelefone geben kein ausreichendes Licht ab.

SONNENSCHUTZ
Sonnencreme, Hut, Sonnenbrille und einen Sonnenschirm.

KOMMUNIKATIONSMITTEL
Pfeife oder Signalspiegel. Mobiltelefone sind nicht zuverlässig.

EINFACHER UNTERSCHLUPF
Notfallplane mit reflektiver Seite.

DEM WETTER ANGEMESSENE KLEIDUNG
Tragen Sie wettergerechte Kleidung in Lagen und Wanderstiefel mit festen Sohlen.

Vorsicht!

TAGESWANDERUNGEN ZUM FLUSS
Von Wanderungen, die am selben Tag zum Fluss und zurück führen, wird aufgrund von extremem Wetter, langen Entfernungen und einem Höhenunterschied von fast 5.000 Fuß (1.525 m) in jede Richtung unter allen Umständen ***abgeraten***.

GESUNDHEITLICHE GEFAHREN
Machen Sie sich mit den Symptomen und der Behandlung von Hitzeerkrankungen, Unterkühlung, Flüssigkeitsmangel und einem gestörten Elektrolythaushalt vertraut.

ÜBERANSTRENGUNG
Häufig führen überehrgeizige Pläne dazu, dass Besucher nicht auf das richtige Tempo und ihr körperliches Wohlbefinden achten. Wenn Sie sich unwohl fühlen, müssen Sie sich ausruhen. Denken Sie daran, dass Sie für die Rückwanderung doppelt so lange brauchen wie für den Abstieg.

KEIN SCHWIMMEN
Der Colorado River ist das ganze Jahr über schnell, breit und kalt (46 °F/8 °C). Schwimmen Sie nicht im Fluss – Sie werden es nicht überleben!

WERFEN SIE KEINE STEINE
Steine und andere Gegenstände, die über den Rand geworfen oder durch Abkommen vom Weg abgetreten werden, können weiter unten befindliche Wanderer oder Wildtiere verletzen.

Intelligent Wandern

PLANEN
Eine erfolgreiche Wanderung erfordert Wissen, Vorbereitung und einen guten Plan. Der Grand Canyon ist nicht der richtige Ort, um spontan zu sein. Informieren Sie sich vor der Wanderung auf jeden Fall über das Wetter und die Wegbedingungen.

ESSEN UND TRINKEN
Nehmen Sie jedes Mal einen kleinen Imbiss zu sich, wenn Sie Wasser oder ein Sportgetränk trinken.

AUSRUHEN
Setzen Sie sich mindestens einmal pro Stunde 10 Minuten lang hin, stellen Sie die Beine hoch und ruhen Sie sich aus. Wenn Sie sich unwohl fühlen, ruhen Sie sich aus, bis es Ihnen besser geht.

KEINE SPUREN HINTERLASSEN
Tageswanderer können die Schlucht im wahrsten Sinne des Wortes verunstalten. Schreiben Sie Ihren Freunden eine Postkarte, anstatt auf die Wände zu kritzeln. Nehmen Sie Ihren Müll mit sich, einschließlich des Toilettenpapiers. Füttern Sie das Wild nicht und schützen Sie Ihr Essen vor Tieren, die an das Füttern gewöhnt sind.

Bleiben Sie zusammen, befolgen Sie Ihren Plan und seien Sie sich darüber im Klaren, wo und wie Sie Hilfe finden.

Informationen zur Sicherheit beim Wandern

SOMMER
http://go.nps.gov/iopezu

WINTER
http://go.nps.gov/1fx2nh

Rucksacktouren

Backcountry Information Center

Kontakt

Postanschrift: Grand Canyon Permits Office
National Park Service
1824 S. Thompson St., Suite 201
Flagstaff, Arizona 86001, USA

E-Mail: grca_bic@nps.gov

Fax: 928-638-2125

Tel: 928-638-7875; verfügbar von 13.00 bis 17.00 Uhr Mountain Standard Time, montags bis freitags

Wildgebieteinformationen:
http://go.nps.gov/1lvc55

SOUTH RIM
Täglich geöffnet
8.00 Uhr bis 12.00 Uhr und 13.00 Uhr bis 17.00 Uhr.
Das ganze Jahr über geöffnet.

NORTH RIM
Täglich geöffnet
8.00 Uhr bis 12.00 Uhr und 13.00 Uhr bis 17.00 Uhr.
Mitte Mai bis Mitte Oktober
Im Verwaltungsgebäude

Benötige ich eine Genehmigung?

Der Grand Canyon National Park verlangt eine Genehmigung für mehrtägige Ausflüge in die Wildgebiete, darunter:

- Wandern
- Reiten
- Skilanglauf
- Wanderungen vom Fluss weg durch Teilnehmer an Flussfahrten
- Campen am Schluchtrand außer in gekennzeichneten Campingplätzen

Für Tageswanderungen, Tagesausritte, Flussfahrten, Maultierritte und Übernachtungen in Schlafsälen oder Hütten auf der Phantom Ranch ist keine Genehmigung erforderlich.

Beantragung

Alle Genehmigungen für mehrtägige Wanderung in die Wildgebiete beantragen Sie beim Backcountry Information Center. Der Park nimmt Anfragen nur per Fax, Post oder persönlich entgegen. Telefonische Anfragen und Anfragen per E-Mail werden nicht angenommen.

Gebühren

Für jede ausgestellte Genehmigung wird eine nicht rückerstattbare Gebühr in Höhe von 10 $ erhoben, zuzüglich 5 $ pro Person und Übernachtung für das Zelten in der Schlucht und 5 $ pro Gruppe und Übernachtung für das Zelten am Schluchtrand.

Genehmigungen für die Wildgebiete gelten zuzüglich der Parkeintrittsgebühren und können nach dem Einreichen nicht rückerstattet werden. Für Genehmigungen, die mindestens vier Tage im Voraus storniert werden, wird eine Wanderergutschrift gewährt (minus einer Stornierungsgebühr in Höhe von 10 $), die ein Jahr lang gültig ist.

Der Grand Canyon National Park bietet Mitgliedschaften für häufige Wanderer für 25 $ an. Die anfängliche Gebühr von 10 $ wird für jede von einem Ausflugsführer eingeholte Genehmigung erlassen; Mitgliedschaft bis 12 Monate ab Kaufdatum gültig.

Rucksacktouren

Wann sollten Sie Genehmigungen beantragen?

Besonders beliebte Nutzungsgebiete und Campingplätze sind schnell ausgebucht. Der Grand Canyon National Park empfiehlt, dass Sie Anträge so früh wie möglich einreichen. Das Backcountry Information Center nimmt Genehmigungsanträge frühestens am Ersten des Monats vier Monate vor dem voraussichtlichen Beginn des Ausflugs an (siehe Tabelle unten).

Für Wanderungen beginnend im:	Reichen Sie den schriftlichen Antrag frühestens zu diesem Datum ein:	Persönliche Anträge erhalten Antwort nach dem:
Januar	1. September	1. Oktober
Februar	1. Oktober	1. November
März	1. November	1. Dezember
April	1. Dezember	1. Januar
Mai	1. Januar	1. Februar
Juni	1. Februar	1. März
Juli	1. März	1. April
August	1. April	1. Mai
September	1. Mai	1. Juni
Oktober	1. Juni	1. Juli
November	1. Juli	1. August
Dezember	1. August	1. September

Das Backcountry Information Center benötigt Zeit, um Anträge zu bearbeiten und schriftlich zu beantworten. Deshalb werden ab dem 21. Tag vor dem voraussichtlichen Anfangsdatum des Ausflugs keine schriftlichen Anträge entgegengenommen. Während dieses Zeitraums werden nur persönliche Anfragen berücksichtigt.

Antragsbeantwortung

Der Grand Canyon National Park beantwortet schriftliche Anträge ausschließlich auf dem Postweg. Bitte rechnen Sie mit einer Bearbeitungszeit von mindestens drei Wochen. Wenn Plätze verfügbar sind und alle erforderlichen Gebühren entrichtet wurden, stellt der Park dem Ausflugsleiter auf dem Postweg eine Genehmigung zu. Wenn Ihr Genehmigungsantrag per Post abgelehnt wurde, können Sie Tageswanderungen in Betracht ziehen oder versuchen, kurzfristig beim Backcountry Information Center vorzusprechen, um eine Genehmigung zu beantragen.

Kurzfristige Genehmigungen

Im Backcountry Information Center stehen kurzfristige Genehmigungen für den Indian Garden, Bright Angel und Cottonwood Campingplatz zur Verfügung, zu deren Beantragung Sie jedoch persönlich erscheinen müssen. Der Park stellt persönlich beantragte Genehmigungen nur für eine oder zwei aufeinanderfolgende Übernachtungen aus. Solche Genehmigungen können maximal einen Tag vor Beginn der Wanderung beantragt werden.

Nutzungsgebiete

Der Grand Canyon National Park unterteilt die Wildgebiete in Nutzungsgebiete unterschiedlicher Größe. Die Übernachtungskapazität der einzelnen Nutzungsgebiete hängt von der Größe des Gebiets, der Anzahl geeigneter Campingplätze, der ökologische Empfindlichkeit des Gebiet, seiner Verwaltungseinstufung und seiner Geschichte ab. Weitere Informationen und eine Liste der Nutzungsgebiete finden Sie hier: http://go.nps.gov/whgm99

Aufenthaltsdauer

Im Bright Angel, Indian Garden, Cottonwood, Hermit, Monument, Horseshoe Mesa und Tapeats Nutzungsgebiet dürfen Besucher pro Zelt- oder Campingplatz maximal zwei Nächte je Wanderung verbringen (aufeinanderfolgend oder nicht). Ausgenommen von dieser Regel ist der Zeitraum vom 15. November bis zum 28. Februar, während dessen im Bright Angel, Indian Garden oder Cottonwood Campingplatz vier Übernachtungen zulässig sind. In anderen Nutzungsgebieten als den sieben oben genannten Gebieten sind Ausflüge mit maximal sieben Übernachtungen pro Nutzungsgebiet zulässig, die Gesamtausflugsdauer ist jedoch nicht begrenzt.

Größe von Gruppen

Es sind maximal 11 Teilnehmer pro Gruppe zulässig. Es stehen mehr Genehmigungen für kleine Gruppen (eine bis sechs Personen) als für große Gruppen (sieben bis elf Personen) zur Verfügung. Je kleiner Ihre Gruppe, desto besser ist Ihre Chance, eine Genehmigung zu erhalten. Wenn Sie versuchen, mehrere Genehmigungen für dieselbe Übernachtung im selben Campingplatz oder Nutzungsgebiet zu erhalten, werden alle Genehmigungen ungültig.

Machen Sie mit

Umweltbildung

LEHRER: KLASSENAUSFLÜGE UND WORKSHOPS

Parkranger führen Programme durch, die auf Lehrplänen basieren und in der Schule gelerntes Wissen festigen und vertiefen. Bei diesen Programmen werden Schüler angeregt, in einer inspirierenden Umgebung zu erkunden, zu lernen und Engagement zu entwickeln – am Rande des Grand Canyon.

928-638-7931

www.nps.gov/grca/forteachers

Expeditionen

JUGENDLICHE

Jugendliche von 14 bis 18 Jahren aus den gesamten Vereinigten Staaten erkunden den Grand Canyon durch Wander-, Rafting- und Campingabenteuer.

www.nps.gov/grca/forkids/camp.htm

GRAND CANYON YOUTH

Nur eine Flussfahrt kombiniert so viel landschaftliche Schönheit, Abenteuer und Lernen in einem. Dieses Programm hinterlässt bei jungen Menschen positive Eindrücke, die die Zeit auf dem Fluss lange überdauern.

www.gcyouth.org

Ehrenamtliche Arbeit

MÖCHTEN SIE WÄHREND IHRES AUFENTHALTS EINEN BEITRAG LEISTEN? DANN WERDEN SIE EHRENAMTLICHER MITARBEITER IM NATIONALPARK!

Sie können auf verschiedene Weise mithelfen, z. B. indem Sie die Besucherdienstleistungen verbessern oder Ihr Spezialwissen beisteuern, um die Naturschätze des Parks zu schützen und zu bewahren.

Unter www.volunteer.gov finden Sie die derzeitigen Möglichkeiten zum ehrenamtlichen Einsatz im Grand Canyon National Park.

FLORA

Helfen Sie mit beim Vegetationsschutzprogramm des National Park Service zur Wiederherstellung des einheimischen Pflanzenbestandes und zum Schutz der ökologischen Integrität des Grand Canyon National Parks. Wenden Sie sich an den Koordinator für ehrenamtliche Mitarbeiter im Vegetationsprogramm unter 928-638-7753. Dort erhalten Sie Informationen über die Möglichkeiten und Berücksichtigung besonderer Anforderungen.

ARTIST-IN-RESIDENCE

Das Artist-In-Residence-Programm bietet profesionellen Künstlern die Möglichkeit, drei Wochen an einem der beiden Schluchtränder in bereitgestellter Unterkunft zu verbringen.

www.nps.gov/grca

Junior Ranger

Der Grand Canyon National Park und mehr als 250 weitere Nationalparks bieten ein kostenloses Junior Ranger-Programm an. Im Grand Canyon erhalten Kinder ab vier Jahren in jedem Visitor Center des National Park Service ein Junior Ranger-Heft. Eltern können bleibende Erinnerungen schaffen, indem sie zusammen mit ihrem Kind Junior Ranger werden – eine Altersgrenze gibt es nicht. Das ganze Jahr über erhältlich bei Phantom Ranch, Indian Garden und am South Rim; am North Rim nur im Sommer verfügbar.

TEILNAHME

Nehmen Sie an einem kostenlosen Parkranger-Programm teil. Führen Sie vier Aktivitäten für die entsprechende Altersgruppe durch. Bringen Sie das ausgefüllte Heft zum Grand Canyon Visitor Center zurück, und Sie erhalten ein offizielles Junior Ranger-Zertifikat und einen Aufnäher.

Außerhalb des Nationalparks

Kaibab National Forest

Der Forst umschließt sowohl den South- als auch den North Rim und bietet Gelegenheit für unvergessliche Erlebnisse.
www.fs.usda.gov/main/kaibab/home

SOUTH RIM
Tusayan Ranger District
176 Lincoln Log Loop
PO Box 3088
Grand Canyon,
Arizona 86023, USA
928-638-2443

NORTH RIM
North Kaibab Ranger District
430 South Main Street
PO Box 248
Fredonia, Arizona
86022, USA
928-643-7395

Foto mit freundlicher Genehmigung des U.S. Forest Service, Southwestern Region, Kaibab National Forest

Havasupai-Indianerreservat

Die Stammesgebiete der Havasupai umfassen eine große Nebenschlucht auf der Südseite des Colorado River, ca. 190 Meilen (310 km) westlich des Grand Canyon Village. Das Reservat liegt außerhalb des Grand Canyon National Parks und wird vom Stamm verwaltet. Das Dorf Supai ist zu Fuß oder Pferd über einen 8 Meilen (13 km) langen Pfad erreichbar. Hier erhalten Sie eine Wandergenehmigung oder reservieren ein Zimmer in der Lodge in Supai:
928-448-2121 Touristenbüro
928-441-2111 Unterkunft
www.havasupai-nsn.gov



Der Skywalk im westlichen Grand Canyon

Diese verglaste Fußgängerbrücke befindet sich im westlichen Teil des Grand Canyon National Parks und ragt über das Hualapai-Indianerreservat in die Schlucht. Der Skywalk wird vom Hualapai-Indianerstamm als Geschäft betrieben und liegt 250 Meilen (400 km) vom South Rim oder 90 Meilen (145 km) von Las Vegas, Nevada, entfernt. Für weitere Informationen oder zur Reservierung wenden Sie sich bitte direkt an den Indianerstamm.
888-868-9378 oder 928-769-2636
www.grandcanyonwest.com

Foto mit freundlicher Genehmigung von Hualapai Tourism

Partner des Parks

GRAND CANYON ASSOCIATION

INSPIRE. EDUCATE. PROTECT.

Werden Sie Teil von etwas ganz Großem

Sie können im Grand Canyon National Park einen wichtigen Beitrag leisten!

Mit Ihrer Hilfe finanziert die Grand Canyon Association (GCA) beeindruckend viele Projekte und Programme, um zu gewährleisten, dass alle Besucher die atemberaubende Schönheit des Grand Canyon genießen können.

Die GCA ist der offizielle gemeinnützige Partner des Parks. In Zusammenarbeit mit dem National Park Service betreibt die Organisation Buchläden an sieben Orten im Park. Einkäufe in den Buchläden tragen zur Finanzierung neuer Ausstellungen, wissenschaftlicher Forschung, Wanderwegerhaltung, Überwachung des Wildbestands, ökologischen Sanierung, Unterstützung der Künste, der Junior Ranger- und Bildungsprogramme und zum Schutz historischer Gebäude bei.

ENTDECKEN SIE DEN PARK MIT DEM GRAND CANYON FIELD INSTITUTE

Ob Wandern oder Rucksacktouren, ob Yoga oder Fotografie – im ganzen Park können Sie an Bildungskursen teilnehmen. Rufen Sie an unter 866-471-4435 oder gehen Sie zu www.grandcanyon.org/fieldinstitute

NEHMEN SIE DEN GRAND CANYON MIT NACH HAUSE

Treten Sie gleich heute der Grand Canyon Association bei. Mitglieder erhalten exklusive Leistungen und Rabatte. Weitere Informationen erhalten Sie im GCA-Buchladen, unter der gebührenfreien Rufnummer 800-858-2808 (in den USA) oder im Internet unter www.grandcanyon.org

BRIGHT ANGEL BICYCLES & CAFE AT MATHER POINT

Bright Angel Bicycles vermietet Fahrräder und betreibt einen Imbiss in der Nähe des Grand Canyon Visitor Center.

Canyon Trail Rides bietet Maultierritte in die Schlucht für Besucher des North Rim an.

Delaware North Companies PARKS & RESORTS

Delaware North Companies Parks & Resorts betreibt Märkte im Grand Canyon Village und am Desert View; Yavapai Lodge und Trailer Village.

FOREVER RESORTS

Forever Resorts betreibt die Grand Canyon Lodge, Läden und Restaurants am North Rim.

GRAND CANYON Railway®

Grand Canyon Railway bedient die Stadt Williams in Arizona und Grand Canyon Village am South Rim.

Xanterra PARKS & RESORTS®

Xanterra Parks & Resorts bietet Unterkunft, Restaurants, Transportdiente und Läden am South Rim des Grand Canyon.