




## Shark Valley en bicicleta



Andando en bicicleta es una magnífica forma de disfrutar de la belleza y la paz de los Everglades. Por favor, siga estos consejos y regulaciones para proteger su grupo y la vida silvestre del parque nacional.

### El paseo



*Una torre de observación, baños y bebederos se encuentran en el punto más lejano del camino.*

**La ruta panorámica tiene 24 km (15 millas) en total y no hay atajos.** Si usted se fatiga y no puede continuar retorne por la misma ruta.

El recorrido de todo el circuito toma de 2 a 3 horas.  
El estacionamiento cierra a las 6 PM. **Asegúrese de retornar a tiempo.**

**Circule en sentido opuesto al trafico del autobús abierto (tram).**  
Empiece detrás del centro de visitantes y tome el camino recto.

### Por su seguridad



**Pare completamente y muévase a la derecha cuando se acerque el autobús.** Espere que el autobús pase para retomar el camino.

**Este preparado para toda condición del tiempo.**  
En verano las temperaturas pueden alcanzar hasta 36° C y las tormentas eléctricas producen peligrosos rayos.

**Manténgase a una distancia prudente de los *alligators*.**  
Unos 5 metros ( 15 pies).

**Alimentar o molestar a los animales es ilegal.**  
Es peligroso para usted y nocivo para la fauna.

**Circule a baja velocidad.**  
Ciclistas a alta velocidad causan peligro a otros visitantes y a los animales.

**Use casco.** Es obligatorio para niños menores de 16 años.  
Los cascos pueden adquirirse en la tienda del autobús.

### Grupos

**Ciclistas viajando en grupos aumentan el riesgo de accidentes.** *Parar o doblar bruscamente puede causar una colisión.*

Grupos de más de 20 participantes deben pedir un permiso especial (Special Use Permit) lo mismo que grupos que quieran visitar el parque nacional fuera del horario habitual.

Consiga mas información llamando al: (305) 225-3004 o (305) 221-8776.




**El uso de patines, patinetas y aparatos similares esta prohibido en la ruta panorámica, lo mismo que vehículos motorizados.**

# En el camino...

Le llaman a los Everglades "el río de hiervas" por ser una ancha y poco profunda capa de agua que se mueve lentamente desde el lago Okeechobee hacia la bahía de la Florida y el golfo de México. En la época lluviosa del verano, esta enorme pradera húmeda tanto

filtra el agua dulce como proporciona hábitat a una gran variedad de animales y plantas.

El agua limpiada por los Everglades alimenta a los estuarios productivos y provee de agua potable a los residentes de sur de la Florida.



A lo largo de la ruta se encuentran cuatro estanques artificiales de donde se excavó la piedra caliza para construir el camino. Durante los meses secos del invierno estos

charcos atraen una gran variedad de vida silvestre. Usted puede ver *alligators*, garzas, aves acuáticas, tortugas y más en estos charcos.



Dispersas en los Everglades se ven grandes islas arboladas y otros islotes mas pequeños de arbustos.

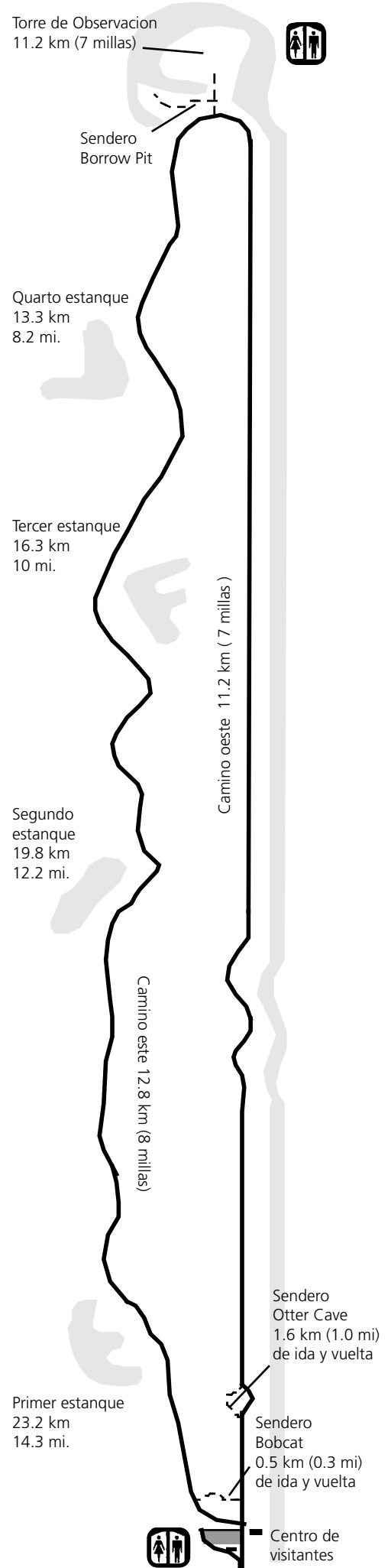
Las islas arboladas se encuentran en áreas elevadas que no se inundan durante la época de lluvias albergando así árboles originarios tanto de los trópicos como de la zona templada. También estas islas proveen hábitat a mamíferos como venados y lince.

Los islotes de arbustos aparecen

igualmente en zonas elevadas, pero en este caso solo por centímetros. Estos islotes se inundan, permitiendo solamente el crecimiento de plantas que soportan largos periodos sumergidas.

Los senderos Bobcat y Otter Cave, próximos al centro de visitantes le dan la oportunidad de conocer estos eco-sistemas.

Para recorrer estos senderos por favor estacione su bicicleta



**Para emergencias o para reportar infracciones marque #NPS en su teléfono móvil**