



Redwood National and State Parks公式ビジターガイド

ビジターガイド

NPS COLLECTION

Coast Redwood (Sequoia sempervirens)

Redwoodへようこそ

Redwood National and State Parks (レッドウッド・ナショナル・アンド・ステート・パークス) は世界最大の巨木の地として広く知れ渡っていますが、その他にも、自然の川や広大な草原、オークの森、ほぼ60kmに及ぶ未開発の海岸が保護され、多様な野生生物や民族文化が守られている事もご存知でしたか？一度では体験し尽くせないほどのこの大自然。時間を有効に使うためにも、このガイドをお役立て下さい。公園レンジャーお勧めの特選散策コースやドライブルートは2~3頁の地図をご覧ください。

ここは国立公園？州立公園？

両方です。1994年5月、National Park Service (ナショナル・パーク・サービス) とCalifornia State Parks (カリフォルニア・ステート・パークス) は隣接するredwood公園を共同に運営することで合意しました。現在、共に53,412ヘクタールの土地を保護・保全し、人々の感動・行楽・教育の場となっています。大人や子供が現在も未来も安全に楽しい体験ができるよう、公園の規則や安全規定(4頁参照)を守りましょう。

巨木について

Coast redwood (コースト・レッドウッド、学名: Sequoia sempervirens) は樹高世界一の木です。1億4500年以上も昔の化石から、恐竜が地球を歩いていた時代に北半球に広く繁栄していた針葉樹の一つのグループの子孫であると考えられています。長い年月に渡る気候の変化や山脈の隆起により生息地が特有の地域に限定されてしまい、今日、coast redwoodは最適な生育環境である温帯気候で一年中雨や霧で湿ったカリフォルニアの北海岸のみ分布しています。

伐採が始まった1850年当時、「古代樹」又は「老齢樹」のcoast redwoodの森は海岸沿いの山脈におよそ80万ヘクタールあったと言われていました。現在残っているのは、そのわずか5%強で、その35%がRedwood National and State Parksとして保護されています。天敵が人間以外にほとんど存在しない中、木のタンニンは菌や虫による病気を防ぎ、厚い樹皮(厚いものは30cm)は燃え易い樹脂をほとんど含んでいないため山火事に強くなっています。このため、放置しておけばやがて寿命を迎え(樹齢2000年に達するものもあり)強風により地面に倒されます。

よくある質問

▲ キャンピングは？
キャンプ場：テントサイト及びキャンピングカーサイト(接続施設はなし)は、Jedediah Smith及びElk Prairie (エルク・プレーリー)では一年中、Mill Creek (ミル・クリーク)及びGold Bluffs Beach (ゴールド・ブラッフス・ビーチ)では季節限定でご利用できます(位置については2-3頁の地図を参照)。料金：自動車一台\$35、お一人様又は自転車一台\$5。夏期のご利用は事前のご予約をお勧めいたします。ご予約は、少なくとも48時間前までに、お電話(1-800-444-7275)又はオンライン(www.reserveamerica.com)で可能です。Gold Bluffs Beachのキャンプ場ではご予約は承っておりません。また冬期キャンプ場のご予約は承っておりません。

バックカントリー・キャンピング：多数の指定箇所が可能です(位置については2-3頁の地図を参照)。加えて、Redwood Creek (レッドウッド・クリーク)沿いの砂洲で、Bond Creek (ボンド・クリーク)の上流から、Tall Trees Grove (トール・トゥーリーズ・クローヴ)より400m以上離れた

地点までキャンプができます。山中のキャンプには無料の許可証が必要で、ほとんどのビジターセンターにて入手可能です。

🚐 キャンピングカーやRV、トレーラーは？
主要ハイウェイ、Newton B. Drury Scenic Parkway、インフォメーション・センターやキャンプ場へ繋がる道路以外への進入は無謀な行為で、進入禁止となっている箇所もありますのでご注意ください。詳しくは2~3頁を参照するかビジターセンターにてお尋ね下さい。

🐕 ペットは？
2m以下のリードに繋いだペットは、指定キャンプ場、ピクニックエリア、公共道路、駐車場、及びCrescent Beach (クレセント・ビーチ)、Gold Bluffs Beach、Hidden Beach (ヒドゥン・ビーチ)、Freshwater Beach (フレッシュウォーター・ビーチ)の砂浜(砂丘は除く)にて同伴が可能です。その他の場所(トレイル、レンジャー引率のツアー、建物内などを含む)では、補助犬を除くペットの同伴は禁止されています。

122 m
(400 ft)

Coast Redwood
(Sequoia sempervirens)

樹高：113m (又はそれ以上)
幹直径：7m (又はそれ以上)
樹齢：2000年 (又はそれ以上)
繁殖：種子又は萌芽
球果の大きさ：オリーブほど
種の大きさ：トマトの種ほど
Samengröße: Wie ein Tomatenkern.

100 m
(328 ft)

60 m
(197 ft)

背景図：カリフォルニア州シエラ・ネバダ山脈西斜面に自生するジャイアント・セコイア。大きさを比較しています。

30 m
(98 ft)

種はトマトの種ほどの大きさで、生存力は低いのですが、burl (バール) と呼ばれる根の周りのこぶから萌芽する、針葉樹には珍しい能力が発達しています。大きなcoast redwoodの根元を見ると、小さな若木が伸びていることがよくあります。

ビジターセンター

Crescent City Information Center
(クレセント・シティ・インフォメーション・センター)
1111 Second St, Crescent City, Calif.
開館：春~秋：毎日午前9時~午後5時、
冬：毎日午前9時~午後4時

Hiouchi Information Center
(ハイウーチ・インフォメーション・センター)
Crescent Cityからハイウェイ199号線を北東へ15km
開館：夏期のみ：毎日午前9時~午後5時

Jedediah Smith Visitor Center
(ジェディダイア・スミス・ビジター・センター)
Crescent Cityからハイウェイ199号線を北東へ15km (キャンプ場内)
開館：夏期のみ：毎日午前9時~午後5時

Prairie Creek Visitor Center
(プレーリー・クリーク・ビジター・センター)
OrickからNewton B. Drury Scenic Parkwayを北へ10km
開館：夏期：毎日午前9時~午後5時、オフシーズン：人員体制による

Thomas H. Kuchel Visitor Center
(トーマス・H・キークル・ビジター・センター)
Orickからハイウェイ101号線を南へ4km
開館：春~秋：毎日午前9時~午後5時
冬：毎日午前9時~午後4時

公園本部

Redwood National and State Parks
1111 Second Street
Crescent City, California 95531
電話番号：707-465-7335
fax: 707-464-1812

ウェブサイト

www.nps.gov/redw
www.parks.ca.gov
www.facebook.com/RedwoodNPS
www.twitter.com/RedwoodNPS
www.youtube.com/RedwoodNPS

🍴 ピクニックは？
ピクニック・テーブルは、ビジターセンターなど多数の箇所に設置されています(2~3頁を参照)。食べかすを含むゴミは全てゴミ箱へ捨てて下さい。飲食物や匂いを発する物は全て密閉容器に入れ、鍵をかけた車の中や熊が開けられないロッカー等、目のつかない場所に保管して下さい。野生の動物には決して餌を与えないで下さい。

🛏 宿泊施設は？
園内にはホテルやホステル等の宿泊施設は一切ありません。公園周辺の町、オレゴン州のBrookings (ブルッキングス) やカリフォルニア州のCrescent City (クレセント・シティ)、Klamath (クラマス)、Trinidad (トリニダッド)、McKinleyville (マッキンリーヴィル)、Arcata (アーカタ)、Eureka (ユレカ) には多数あります。

🔥 火の使用は？
ピクニックエリア、キャンプ場、山中キャンプ場の焚き火台にて可能です。また、許可証の条件に該当するRedwood Creekの砂洲、及び砂浜斜面の湿った場所で可能です。焚き木用の枯れ木や流木の収集は最高20kgまで、収集場所はFreshwater Beach、Hidden Beach、Crescent Beach、Enderts Beach (エンダーツ・ビーチ)、Redwood Creekの砂洲、及び指定の山中キャンプ場の半径400m内です。設備の整ったキャンプ場では、焚き木収集は禁じられています。

🚲 自転車は？
自転車は、一般自動車道全域、及び指定の自転車ルートにて許可されています。設備の整った全キャンプ場、及びバックカントリーの数箇所に自転車使用者やハイキングをする方用のテントサイトが設置されています。詳細はビジターセンターにて。

公園地図

お勧めのトレイル

- 短距離
- 中距離
- 長距離

1 Stout Grove Trail (スタウト・グローヴ・トレイル)
 低難易度、平坦
 距離と時間：1km、30分
 出発点：Howland Hill Road (ハウランド・ヒル・ロード)の東の終点地点にアクセス道路があり、出発点の標識があります(下記参照)。夏はSmith River (スミス・リヴァー)にかかる橋を渡りJedediah Smithキャンプ場へ行き来できます。
 概要：ループトレイル。Smith Riverが氾濫する肥沃な土壌の上に茂る巨大なレッドウッドの間を歩きます。川の氾濫が森の下層植物の育成を阻んでいるため、100mに及ぶcoast redwoodが上から下までよく見えます。

2 South Fork (サウス・フォーク) /Rhododendron (ロドデンドロン) /Brown Creek (ブラウン・クリーク) のトレイル
 中難易度(全体的に)、急斜面やジグザグあり
 距離と時間：5.5km、2~3時間
 出発点：Newton B. Drury Scenic Parkwayの東側のElk Prairie Campground (エルク・プレーリー・キャンプグラウンド)から北へ2.8kmの地点。
 概要：この3つのトレイルをループとして、Prairie Creek Redwoods State Park (プレーリー・クリーク・レッドウッズ・ステート・パーク)内でも最も素晴らしい古代樹の森を歩きます。

3 Boy Scout Tree Trail (ボーイ・スカウト・トゥリー・トレイル)
 中難易度、急斜面やジグザグあり
 距離と時間：往復8km、4時間
 出発点：Elk Valley Road (エルク・ヴァレー・ロード)からHowland Hill Road (下記参照)を東へ5.5km先の地点。
 概要：Crescent CityやHowland Hill Roadが近いにもかかわらず、あまり人を見かけずに世界最大の巨木の間を歩くことが出来ます。他にも、緑の多い水辺やFern Falls (ファーン・フォールズ)、Boy Scout Treeなどのハイライトがあります。

4 James Irvine (ジェイムズ・アーヴァイン) / Fern Canyon (ファーン・キャニオン) / Davison Road (デイヴィソン・ロード) / Miners Ridge (マイナーズ・リッジ) のトレイル
 中難易度(全体的に)、Miners Ridgeに急斜面あり
 距離と時間：20kmのループ、6時間
 出発点：ハイウェイ101号線からNewton B. Drury Scenic Parkwayを北へ2kmの地点(下記「お勧めのドライブルート」参照)のPrairie Creek Visitor Centerにあり。
 概要：複数のトレイルをあわせて歩く循環コースは、長めの日ハイキングコースとして最高です。James Irvine Trailの古代樹のcoast redwoodの森を通り、Fern Canyonの峡谷の険しい壁の間へ下り、美しいGold Bluffs Beachを南へ歩き、Miners Ridgeの古代樹の下を通過して出発点に戻ります。

5 Trillium Falls Trail (トリリウム・フォールズ・トレイル)
 中難易度、急斜面やジグザグあり
 距離と時間：4.5km、2時間
 出発点：Elk Meadow Day Use Area (エルク・メドロー・デイ・ユース・エリア)。Orickからハイウェイ101号線を北へ5kmの地点。
 概要：古代樹のcoast redwoodや Douglas-fir、western hemlock (ウェスタン・ヘムロック)、Sitka spruce (シトカ・スプリュー)が茂る森の下を、Trillium Falls (big-leaf mapleの太い幹や枝の下でコケの生えた岩の上を流れる4mの小滝)まで歩くトレイル。Roosevelt elk (ルーズベルト・エルク、北アメリカ最大のエルクの亜種)を見かける事もあります。

6 Lady Bird Johnson Trail (レイディー・バード・ジョンソン・グローヴ・トレイル)
 低~中難易度、ほぼ平坦、傾斜あり
 距離と時間：2.5km、1時間
 出発点：Orick (オリック)からハイウェイ101号線を北へ1.5km進み、Bald Hills Road (ボルド・ヒルズ・ロード)へ東に曲がると4km先に標識があります。
 概要：歴史深いトレイル。古代樹のredwoodや Douglas-fir (ダグラス・ファー)、tanoak (タンオーク)が並ぶ高地を歩きながら、1968年のRedwood National Parkの献地まで行きます。春にはrhododendron (ロドデンドロン)やazalea (アザレア)が咲き、秋はつたや big-leaf maple (ビッグリーフ・メープル)の紅葉が美しいトレイルです。



ハウランド・ヒル・ロード



スタウト・グローヴ・トレイル



ボルド・ヒルズ・ロード



レイディー・バード・ジョンソン・グローヴ・トレイル



お勧めのドライブルート

Howland Hill Road (ハウランド・ヒル・ロード)
 ほぼ未舗装、キャンピング・カーやトレーラーは進入困難
 距離と時間：16km、45分
 道：Crescent Cityからハイウェイ101号線を南に1km

Newton B. Drury Scenic Parkway (ニュートン・B・ドゥルーリー・シーニック・パークウェイ)
 舗装済、商用車両は進入禁止
 距離と時間：16km、30分

の地点で東北東へ左折、Elk Valley Road (エルク・ヴァレー・ロード) へ。1km先で東へ右折し Howland Hill Road へ。2.5km先のJedediah Smith Redwoods State Parkに入る地点で未舗装になります。Howland Hill Roadを更に9km進むと、舗装済のDouglas Park Road (ダグラス・パーク・ロード) に道が変わります。2.5 km先でSouth Fork Road (サウス・フォーク・ロード) へ左折、500m先でHiouchi 東部のハイウェイ199号線に着きます。

概要：Crescent City西側の未舗装のHowland Hill Roadは、Jedediah Smith Redwoods State Park内を通り、高くそびえる古代樹のredwood を間近に見ることが出来ます。途中、Boy Scout Tree TrailやStout Groveなどの多数の見所やトレイル出発点があります。

Coastal Drive Loop (コースタル・ドライブ・ループ)

ほぼ未舗装、キャンピングカーやトレーラーは進入禁止

距離と時間：往復15km、45分

道：Klamathから：ハイウェイ101号線を南へ2km、Klamath River (クラマス・リヴァー) を越えて、Klamath Beach Road (クラマス・ビーチ・ロード) で下ります。標識に従ってCoastal Drive (コースタル・ドライブ) へ。6km先のKlamath River河口付近から道路が未舗装になります。さらに3km先で東へ左折しAlder Camp Road (アルダー・キャンプ・ロード) へ。そこから3.5 km先でKlamath Beach Roadに戻ります。標識に従ってハイウェイ101号線へ。

概要：狭くて坂やカーブが多いが、太平洋や Klamath River河口を一望できる道。展望台から波打ち際を見下ろすと鯨、アシカ、ペリカンが見えることがあります。ピクニックが出来るHigh Bluff Overlook (ハイ・ブラッフ・オーヴァールック) や第二次世界大戦時のレーダー基地 (農家の家屋や納屋のような擬装を施してある) もあります。Coastal Trail (コースタル・トレイル) ・Flint Ridge (フリント・リッジ) エリアからハイキングやバックカントリーのキャンプ場にアクセスできます。

道：Orickからハイウェイ101号線沿いを北へ10kmの地点、Klamathからは南へ6.5kmの地点に標識があります。

概要：Prairie Creek Redwoods State Park内の古代樹の森の中心を通り抜ける道路。ハイウェイ101号線の代わりとして通過できる、お勤めのルートです。北から南まで多数のトレイル出発点やBig Tree Wayside (ビッグ・トゥリー・ウェイサイド)、Prairie Creek Visitor Center、Elk Prairie Campgroundがあり、Roosevelt elkの群れも住みついています。

Bald Hills Road (ボルド・ヒルズ・ロード)

ほぼ舗装済、キャンピングカーやトレーラーは進入困難

距離と時間：27km (ハイウェイ101号線との交差点からLyons Ranchトレイル出発点まで)、45分
道：Orickからハイウェイ101号線沿いを北へ2 kmの地点にBald Hills Roadへの出口の標識があります。約20 km進んだ地点から未舗装になります。

概要：古代樹の森の中を急傾斜 (15度) の坂を上ると (途中Lady Bird JohnsonとTall Trees へのトレイルにアクセス可)、春の野花が美しい、まばゆい高原を幾つか通ります。高原ではRoosevelt elk (フーズベルト・エルク) やブラック・ベアも時々出現します。途中、Redwood Creek Overlook (レッドウッド・クリーク・オーヴァールック) から、同名の小川や遥か遠くに太平洋が見える美しい景色が見渡せます。更に先には、歴史深く絵のようなDolason とLyonsランチまで歩くトレイル出発点があります。Redwood National Park最南部 付近には園内における最高地点Schoolhouse Peak (スクールハウス・ピーク、944m) があります。

注意：キャンピングカーやRV、トレーラーでご旅行の方

キャンピングカーやRV、トレーラーでのご旅行は便利で快適です。しかし、園内の多くの施設、敷地、道路はこれらの車両があまり使用されていない時代に作られたため、アクセスが危険又は不可能である場合があります。旅行者の安全と園内の自然保護のため、主要ハイウェイ (101号線と199号線) 及びNewton B. Drury Scenic Parkway以外の道路でこれらの車両をご使用しないようお願い申し上げます。Orickから130km南にあるAvenue of the Giants (アヴェニュー・オブ・ザ・ジャイアンツ) は、Humboldt

Redwoods State Park (ハンボルト・レッドウッズ・ステート・パーク) 内のredwoodの古代樹の森を通り抜ける美しい52kmのドライブコースで、車両制限はありません。

各キャンプ場の車両制限 (全長) :






Jedediah Smith : RV は11m以下、トレーラーは8m以下

Mill Creek : RV は 9m以下、トレーラーは8m以下

Elk Prairie : RV は 8m以下、トレーラーは 7m 以下

Gold Bluffs Beach : RV は7m以下、トレーラーは進入禁止

- | | | | |
|---|------------|---|-------------------------|
|  | ピクニック・エリア |  | ボート |
|  | 解説付きトレイル |  | キャンプ場 |
|  | 車椅子でアクセス可能 |  | バックカントリー・キャンプ (要許可書、無料) |
|  | クジラ |  | 釣り |
|  | アザラシやアシカ |  | 灯台 |

- | | | | |
|--|-------------------|---|-------------|
|  | 公園境界 |  | 未舗装道路 |
|  | 州立公園 |  | お勤めのドライブルート |
|  | 古代樹のcoast redwood |  | トレイル |

0 5 キロメートル
0 5 マイル



PACIFIC OCEAN

満潮

砂浜へ出る前に潮汐表を確認しましょう。満潮時は崖と海に挟まれ戻れなくなる危険があります。

私有地

園内にはいたる所に私有地があります。所有者に無断で進入・使用することは禁じられています。

大波

激しい波や強い潮の流れは油断なりません。海水からは離れていて下さい。

崖

崖は崩れ安くなっており、登ったり、端を歩いたりすることは大変危険です。崖下も落石の危険がありますので離れていて下さい。

落ち枝

強風時、特に古代樹の森では落ち枝にご注意下さい。



Yurok Reservation (ユロク・リザベーション)
Klamath Riverに沿って、海から上流へ70km。両岸の幅1.6kmの区間はYurok族の居住区です。

Gold Bluffs Beach

Kuchel Visitor Center

Trailer parking

Redwood Creek

Orick

Stone Lagoon

HUMBOLDT LAGOONS STATE PARK

Stone Lagoon Boat-in Camp

Information

Dry Lagoon Beach

Redwood Highway

Big Lagoon Beach and County Park

101

Patrick's Point Drive

Patrick's Point State Park

Trinidad

TRINIDAD STATE BEACH

カリフォルニア州Eureka (ユーレカ) まで 40 km

サンフランシスコまで 475 km

Big Bluffs

4

Gold Bluffs

3

5

6

7

8

9

10

11

12

13

14

15

16

17

18

19

20

21

22

23

24

25

26

27

28

29

30

年間パス

一年間に5箇所以上の国立公園を訪問されるご予定であれば、年間パス「America the Beautiful (アメリカ・ザ・ビューティフル)」を購入されると、年間パス一つで二千箇所以上の連邦政府レクリエーション地区に入場でき、とてもお得です。さらにこの年間パスにはRedwood National and State Parks入園料 (day-use fee) も含まれております (制限あり)。



また、カリフォルニア州内の州立公園を幾つか訪問されるご予定であれば、州の年間パス「Golden Poppy (ゴールデン・ポピー)」で州内の殆どの州立公園に入園できます。

その他の公園パスや購入に関する詳細は、最寄のビジターセンター (一頁参照) でお尋ねするか、下記ホームページをご覧ください。

国立公園年間パス (America the Beautiful) nps.gov/findapark/passes.htm

カリフォルニア州立公園パス (Golden Poppy) parks.ca.gov/?page_id=1049 California State Park Pass: "Golden Poppy" parks.ca.gov/?page_id=1049

規則

開園日時
Redwood National and State Parks は毎日開園しています。ビジターセンター (一頁参照)、キャンプ場、その他の場所や施設の使用時間帯は季節によって異なる場合があります。

料金・予約
入園料 (day-use fee) は州立公園の入園時にお支払い下さい。キャンプ場でキャンプをする場合は別途に料金が掛かります。キャンプ場は予約が必要な場合がありますのでご注意ください (一頁参照)。料金は年間パスご利用で割引になる場合があります (上記参照)。

採集・破損行為
許可なく動植物・石・歴史的遺品・発掘品等を損傷・採集することは禁止されています。国立公園内のみ、一日一人リング5つまで、ドリングリは40リットル、ベリイ類・ヘイゼルナッツ・貝殻は4リットルまでの収集が許可されています。

許可証
科学調査、採集、団体イベント、商業活動 (映画撮影など) には許可証が必要となる場合があります。詳しくは707-465-7307にお電話するか、ホームページ (www.nps.gov/redw) をご覧ください。

バックカントリー
山中でキャンプをする場合は、無料の許可証が必要です。殆どのビジター・センターにて入手できます (一頁参照)。

Tall Trees Access Road (トール・トゥリーズ・アクセス・ロード)

Tall Trees Access Roadにはゲートがあり、通過には無料の許可証が必要です。許可証はThomas H. Kuchel Visitor CenterとCrescent City Information Center (一頁参照) にて年間を通じて一日先着50通まで発行しております。

Tall Trees Access Roadにはゲートがあり、通過には無料の許可証が必要です。許可証はThomas H. Kuchel Visitor CenterとCrescent City Information Center (一頁参照) にて年間を通じて一日先着50通まで発行しております。

換算

温度	摂氏 (C)	華氏 (F)
	30° C	85° F
	21° C	70° F
	15° C	60° F
	10° C	50° F
	0° C	32° F
距離	キロメートル	マイル
	1	0.62
	5	1.8
	8	5
寸法	メートル	フィート
	1	3.2
	50	164
	115	379
容積	リットル	ガロン
	1	0.26
	4	1.05
	1893	500
重量	キログラム	ポンド
	1	2.2
	18	40
	540	1200

緊急電話番号は
911



Roosevelt Elk

(ルーズベルト・エルク)

Roosevelt elk (学名: Cervus elaphus roosevelti) は北アメリカに生息する最大のエルク亜種でRedwood National and State Parksで一番よく見かける哺乳類です。交通量の多い道路やハイウェイ101号線などにも現れることがありますので、安全のために標識の制限速度を守り、野生動物に常に気を付けて運転して下さい。

成長した雄は540kgに達するものもあり、群れを守るために秋の繁殖期には特に攻撃的になり、雌も通常5-6月に子供を守ろうとして攻撃的になりますので、決して近づかないで下さい。双眼鏡を使って観察したり、望遠レンズを使って写真撮影して下さい。



Poison Oak (ポイズン・オーク)

三枚一組の葉を持つPoison oakは触れるとかぶれを生じるのでご注意ください。園内では様々な形 (つる状か低木状) で自生していますが、特徴的な三枚一組の葉は新緑時には鮮やかな緑で乾期には赤く紅葉します。トレイルから外れずに、注意しながら歩きましょう。万が一触れてしまった場合は、その部分をよく洗って下さい。

安全のために

水難
園内の海、川、その他の水路で、ボート、釣り、遊泳等をする場合、急な流れや、低温、見えない水中の危険性に十分注意し、救命胴衣を装着して下さい。砂浜へ行く前に、気象や波の情報、警報・注意報、潮汐を確認して下さい。潮位表は全ビジターセンター (一頁参照) にありますのでご利用下さい。波には決して背を向けずに、突然の大きな波に気を付けて下さい。お子様からは常に目を離さず、水辺付近で遊んでいる時にも救命胴衣を装着させて下さい。

ダニ
この地域にはライム病を媒介するダニがいるので、ハイキングの際はこまめに服をチェックしながら (明るい色の服ですと見つけやすくなります) トレイルから外れずに歩きましょう。ズボンの裾は靴下に、シャツはズボンに入れて歩くと良いでしょう。ハイキング後は身体をくまなく調べて下さい。

津波
津波は、大抵地震発生時に起き、24時間以上も海岸に押し寄せることがあります。地震を感じ、海水が突然引き始めたり、津波の警告があれば、直ちに高台又は内陸方面へ避難して下さい。許可が下りるまで海岸に戻らないで下さい。

強風
強風時は、倒木・幹折れ・枝折れが100mの高さから突然発生する恐れがあるため、古代樹の森へ行くのは避けて下さい。

エルク、クーガー、熊
園内の美しい大型野生動物は、予測不可能な行動を起こすこともあり、危険が生じる可能性もあります。ハイキングの際は複数名で、お子様が離れないように歩く事が最良です。これらの動物に遭遇した場合、まずは落ち着いて動物が去るのを待ちましょう。小さなお子様は直ちに抱き上げて下さい。次に動物の位置を確認し、ゆっくりと後ずさりして離れて下さい。走ったり、しゃがんだり、隠れたりするのは危険です。動物が近づいてきたら、大きな声を出し、腕を振り、物を投げつけて下さい。襲って来たら反撃して下さい。熊、クーガー、又は攻撃的なエルクを目撃した場合はビジターセンター (一頁参照) の係員に報告して下さい。



安全

潮溜まり
園内を探索中、安全と公園の生物の保護に気を付けて下さい。滑りやすい岩に注意し、石や生物は元の位置や向きに戻して下さい。潮位の変化に気を付けて下さい。

外来の水生生物
コモチカワツボ、クワガガイ、タイワンシジミなどの外来種の繁殖を防ぐため、皆様のご協力をお願い申し上げます。その場所から捕った生き物以外は決してその場所に放たないで下さい。帰る前にレクリエーション用船舶に付着した泥、草、魚、その他の生物を出来る限り落とし、水に触れた服・道具・船舶の汚れを落とし乾かして下さい。

外来植物と病気
カリフォルニア州及びオレゴン州内のoakやtanoakが「急性ナラ枯れ」と呼ばれる病気により何百万本も枯死しています。また、Port-Orford-cedar (ポート・オーフォード・シダー) も根を腐らせる菌により、一定の場所で枯死しています。外来種のScotch broom (スコティッシュ・ブルーム) や English ivy (イングリッシュ・アイヴィー)、yellow starthistle (イエロー・スターシスル) 等は在来種と生存を競い、生態系を脅かしています。この様な外来種の問題を防ぐために、公園を探索する前に靴・ペット・家畜・タイヤに付着した泥や汚れを落としたり、トレイルから外れずに歩くなど、皆様のご協力をお願い申し上げます。

海の哺乳類
海の哺乳類はMarine Mammal Protection Act (マリン・マー哺乳類保護法) という法律により保護されています。陸上の動物同様、これらの野生動物は予測不可能な行動を取り、危険になりかねませんので、少なくとも25mは離れていて下さい。砂浜にいるアザラシの子供達は休んだり母親が餌を持ってくるのを待っています。決して近づかないで下さい。

野生の動物には決して餌を与えないで下さい。野生の動物に餌を与える行為は、当人、周囲の人々、及び与えられた動物にも危険な行為で、違法でもあります。熊は人の食べ物に慣れ、しばしば処分されなければなりません。ワタリガラスやカケスは、増えすぎて餌とするmarbled murrelet (マーブルド・マーレット) やsnowy plover (スノーウィー・プローヴァー) 等の絶滅危惧種の生存を脅かしてしまう結果となります。



キャンプ場やピクニック・エリアはきれいに保ち、飲食物や匂いを発する物は全て密閉容器に入れ、鍵をかけた車の中や、熊が開けられないロッカー等、目のつかない場所に保管して下さい。調理の下準備時や調理時は食べ物は手の届く所に置いておきましょう。